

Avenue Edouard VII

REUNION PUBLIQUE

Le 14 septembre 2022

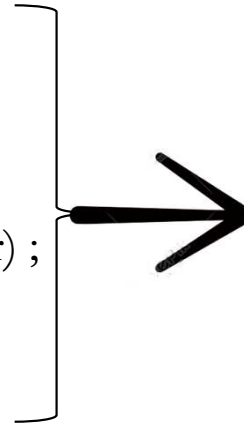
Travaux sur les réseaux d'eau potable et assainissement



SOMMAIRE

- Introduction
- Travaux d'Assainissement
- Travaux d'Eau potable
- Mise en conformité
- Coût
- Phasage
- Planning des travaux
- Schéma de circulation pendant les travaux
- Diverses informations chantier
- Et la suite ?

Longueur : 1200 ml ;
Axe Est-Ouest ;
2 carrefours principaux (Lhotelier et Gardiner) ;
Multitudes petites rues perpendiculaires ;
Circulation importante (\uparrow 921 V/jour \downarrow 681 V/jour) ;
Profil en long + géométrie rectiligne = vitesse ;
Etat de la chaussée dégradée ;



Edouard VII est une priorité de l'équipe
et du plan MARSHALL

Avant le réaménagement surfacique, il faut **moderniser** tous les réseaux souterrains.

Démarrage par l'assainissement et l'eau potable : répartition en 3 Tronçons



Tronçon 1 :

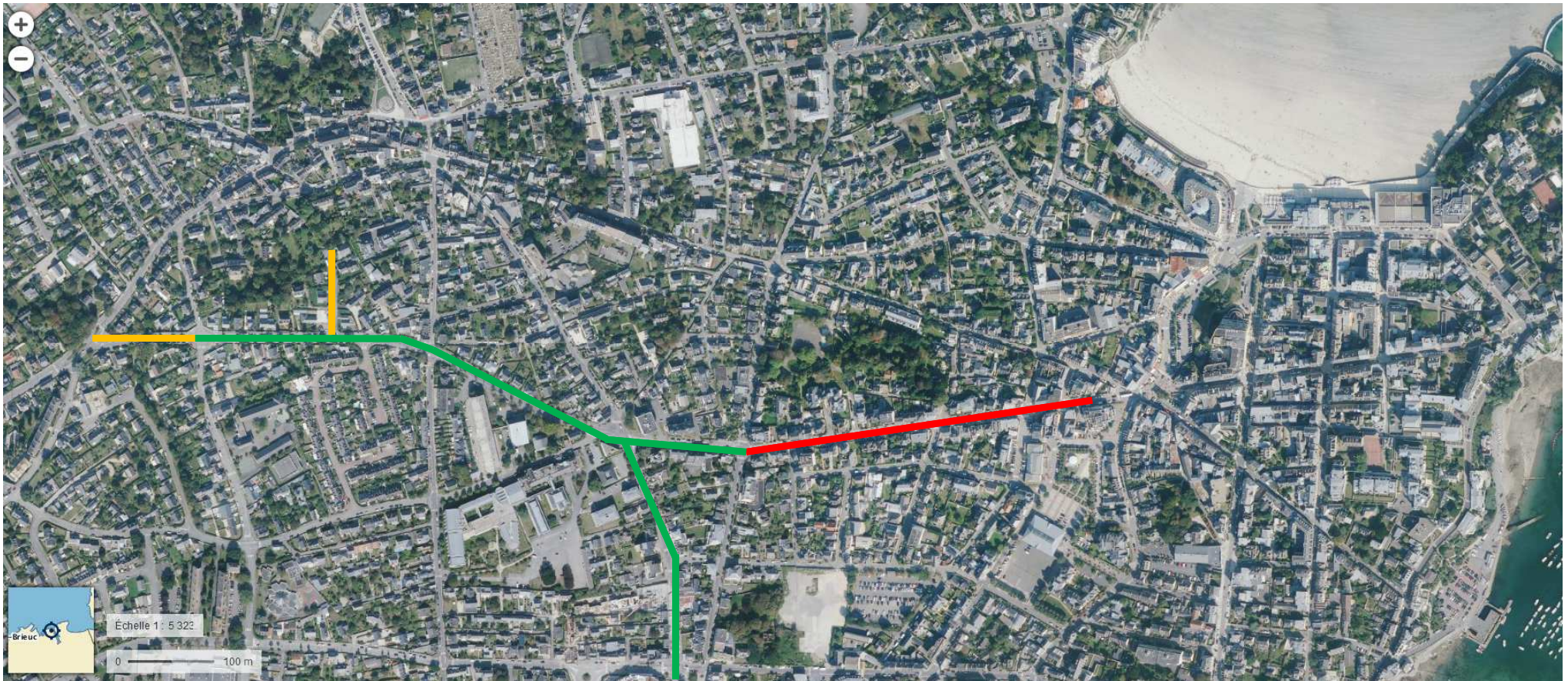
De la rue de Saint-Enogat au Boulevard Lhotelier

Tronçon 2 :

Du boulevard Lhotelier à la rue des Minées

Tronçon 3 :

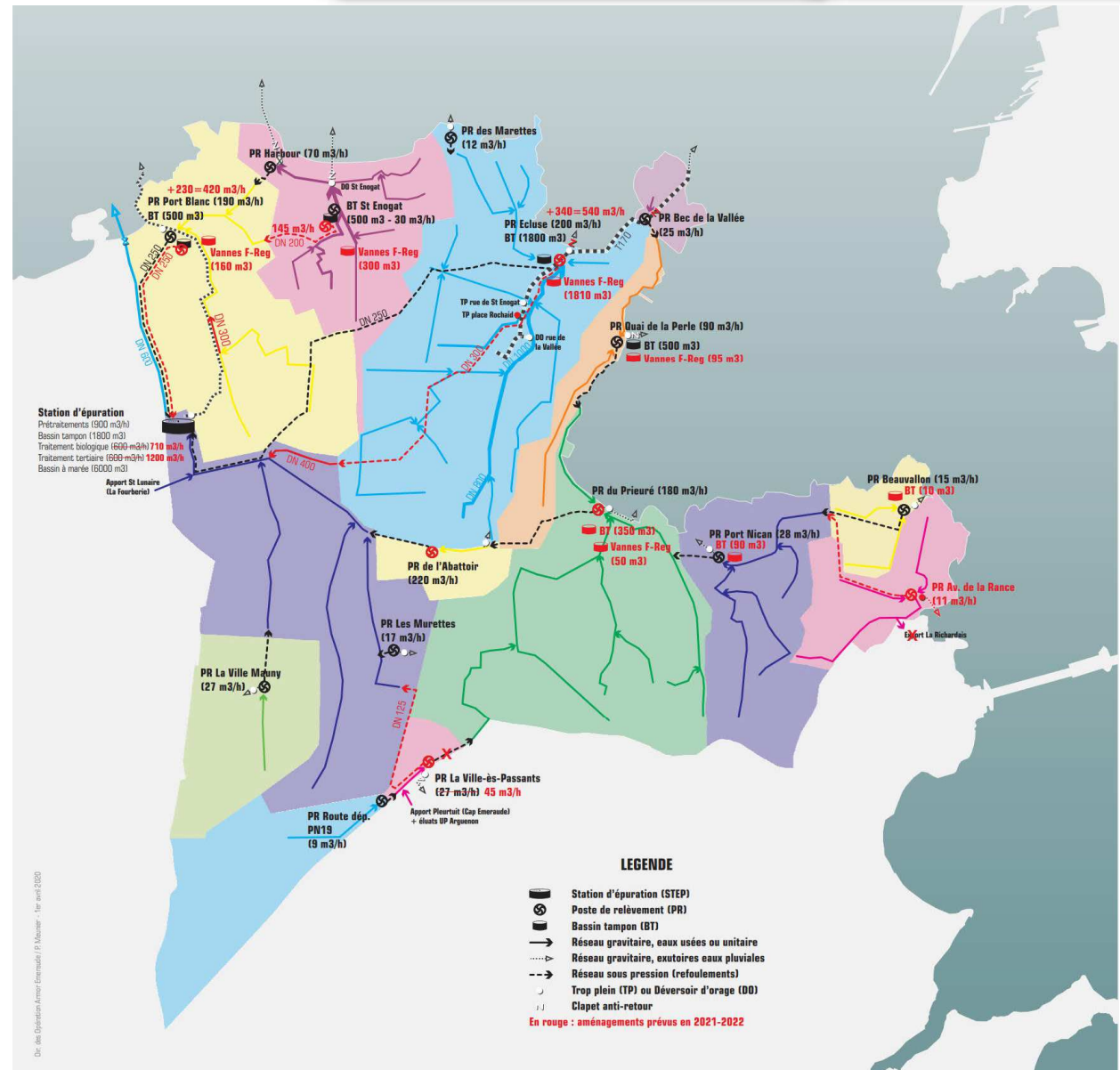
De la rue des Minées à la rue de Starnberg



La ville de Dinard entreprend depuis 2018 d'importants travaux de rénovation et d'amélioration de son réseau d'assainissement. Ces travaux font suite à l'élaboration du **Schéma Directeur** par le cabinet Bourgoi.

La mise en réseau séparatif fait partie des efforts à réaliser pour améliorer le traitement des eaux usées. L'objectif final est de préserver la **qualité du milieu naturel**.

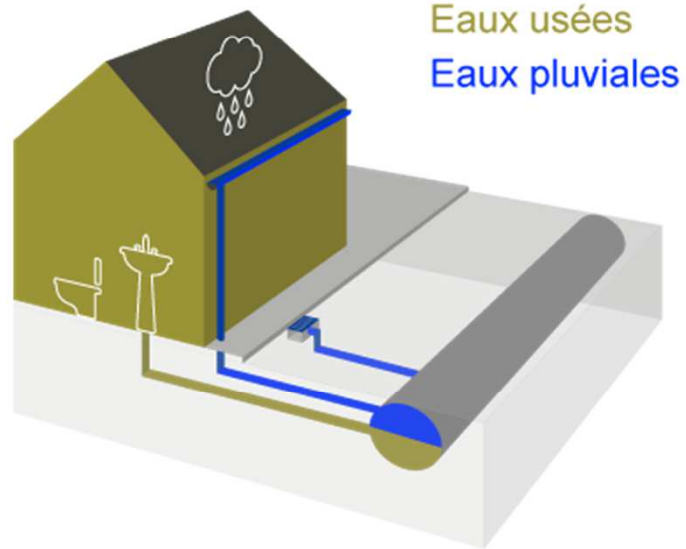
Sur les 90km de réseau de la ville, seul 52km sont séparés. La rue Edouard VII fait partie des réseaux unitaires à séparer (partie basse).



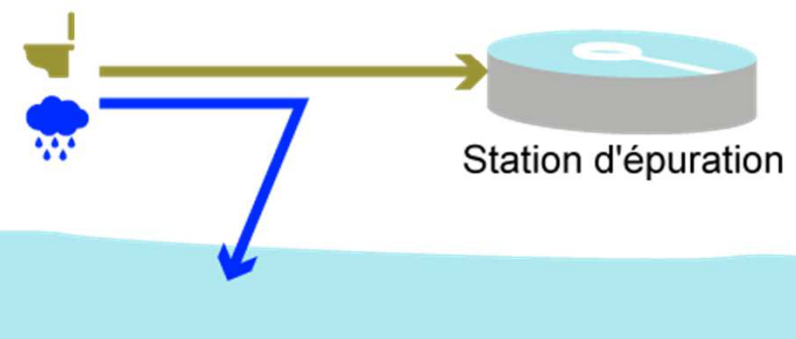
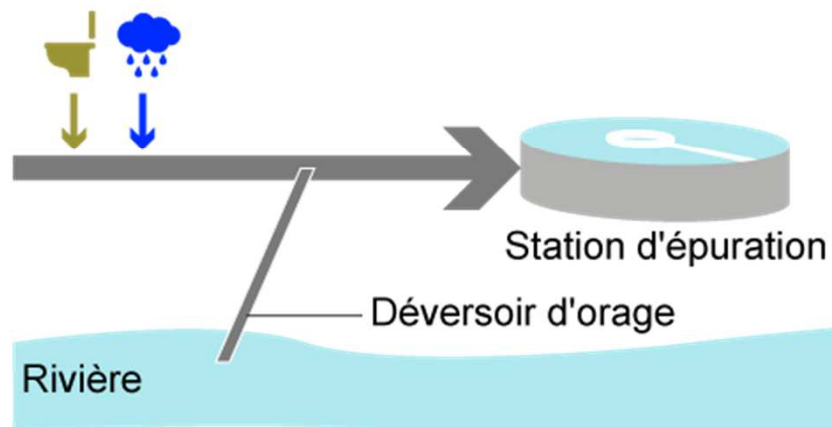
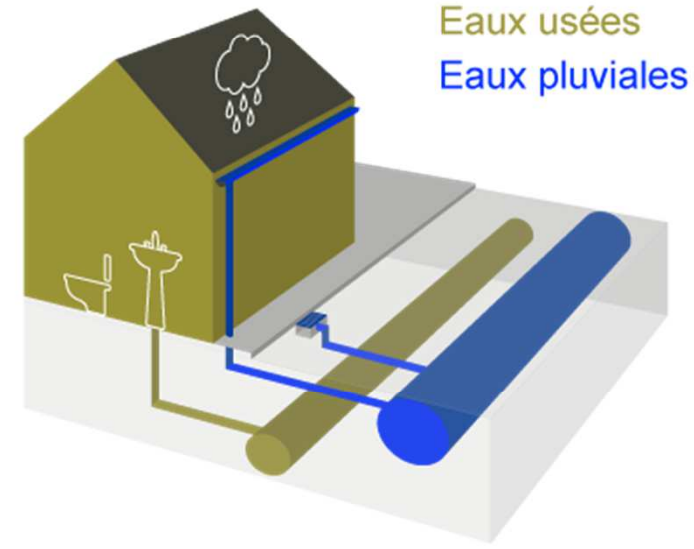
RÉSEAUX D'ASSAINISSEMENT

Différentes architectures

Réseau unitaire



Réseau séparatif




Tronçon 1: de la rue de St-Enogat au Boulevard Lhôtelier

Actuellement Grès ø300 unitaire (EU+EP).

Objet des travaux : séparation Eaux Usées (PVCø315) Eaux Pluviales (Bø600).

Etat du réseau existant



Tronçon 2 : du Boulevard Lhotelier à la rue des Minées

Tronçon déjà séparé

Certaines habitations ne sont pas en conformité (séparation des réseaux non réalisée).

Jonction réseau Séparatif entre Edouard VII et rue de la Gare : 250ml sur rue Gardiner (partie comprise entre ces deux rues).

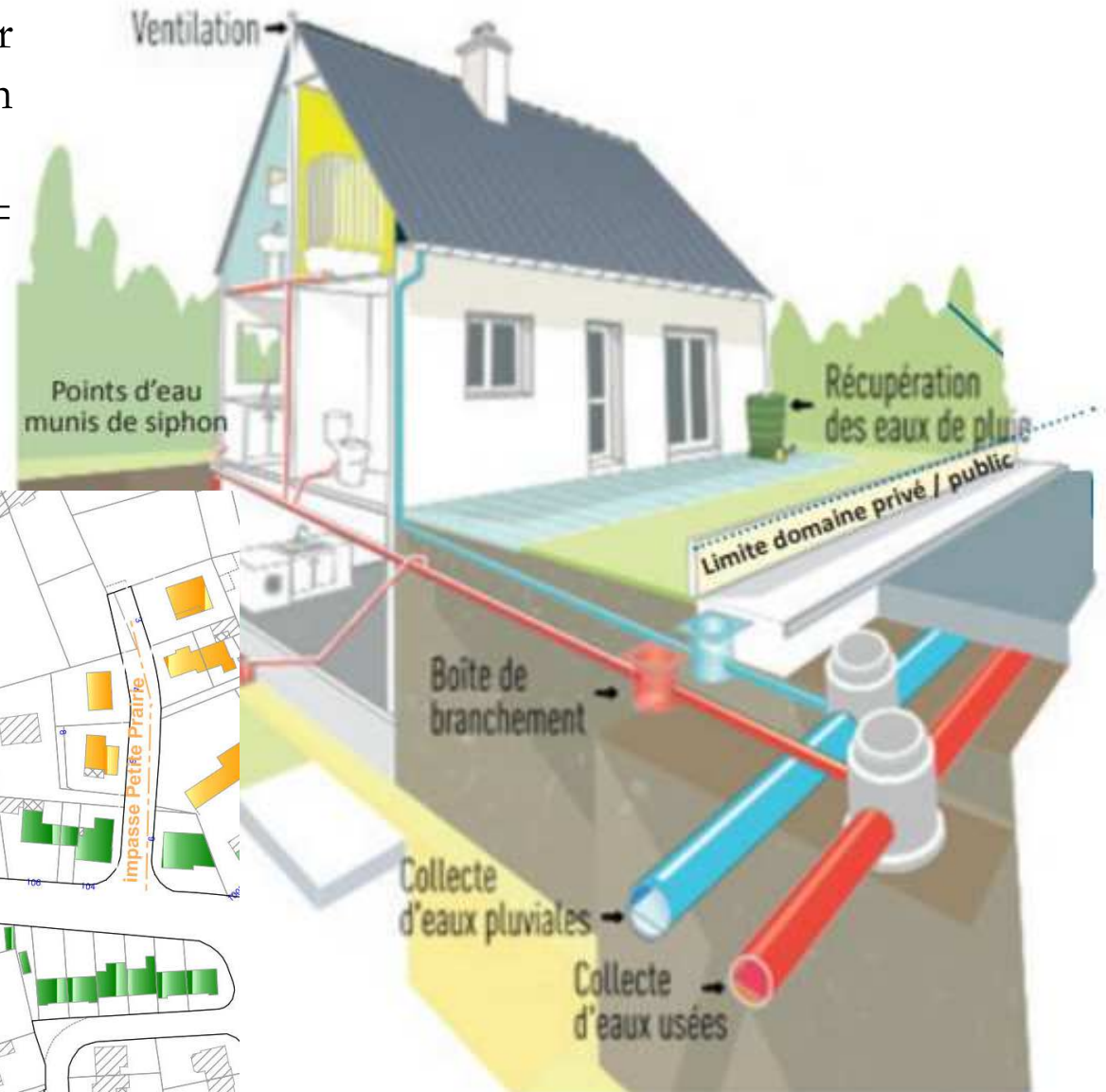


Tronçon 3 : de la rue des Minées à la rue de Starnberg et l'impasse de la Petite Prairie
Actuellement, ces tronçons ne disposent pas d'assainissement collectif.

Certaines habitations sont toujours sur fosse sceptique → nécessité de mise en conformité.

Zonage assainissement collectif = interdiction fosses sceptiques

NOTA: sous-couvert des enquêtes de terrain



Mise en conformité :

Chantier réceptionné → envoi d'un courrier aux riverains pour demande de mise en conformité (délai: 2 ans) → Date courrier + 2ans : Contrôle de conformité VEOLIA

NOTA: possibilité d'éligibilité subvention Agence de l'Eau Loire Bretagne (AELB 11^{ème} programme 2019-2024)

Incitation à la gestion à la parcelle.

Enquêtes assainissement réalisées auprès de chaque riverain.

A ce jour, 36 enquêtes réalisées, sur 54 au total.



Assainissement Collectif Rapport de Contrôle de Conformité

Pour nous joindre : 0969 323 529⁽¹⁾

⁽¹⁾ (Appel non surtaxé)

Le 15/10/2020

Rapport de Contrôle de Conformité Assainissement Collectif

Visite réalisée le

Référence dossier :

Propriété desservie :

Madame, Monsieur,

Cette visite portait sur le contrôle du raccordement de votre installation d'assainissement collectif au réseau public.

Les conclusions de notre diagnostic sont précisés dans le Chapitre V « Conclusions » du présent document.

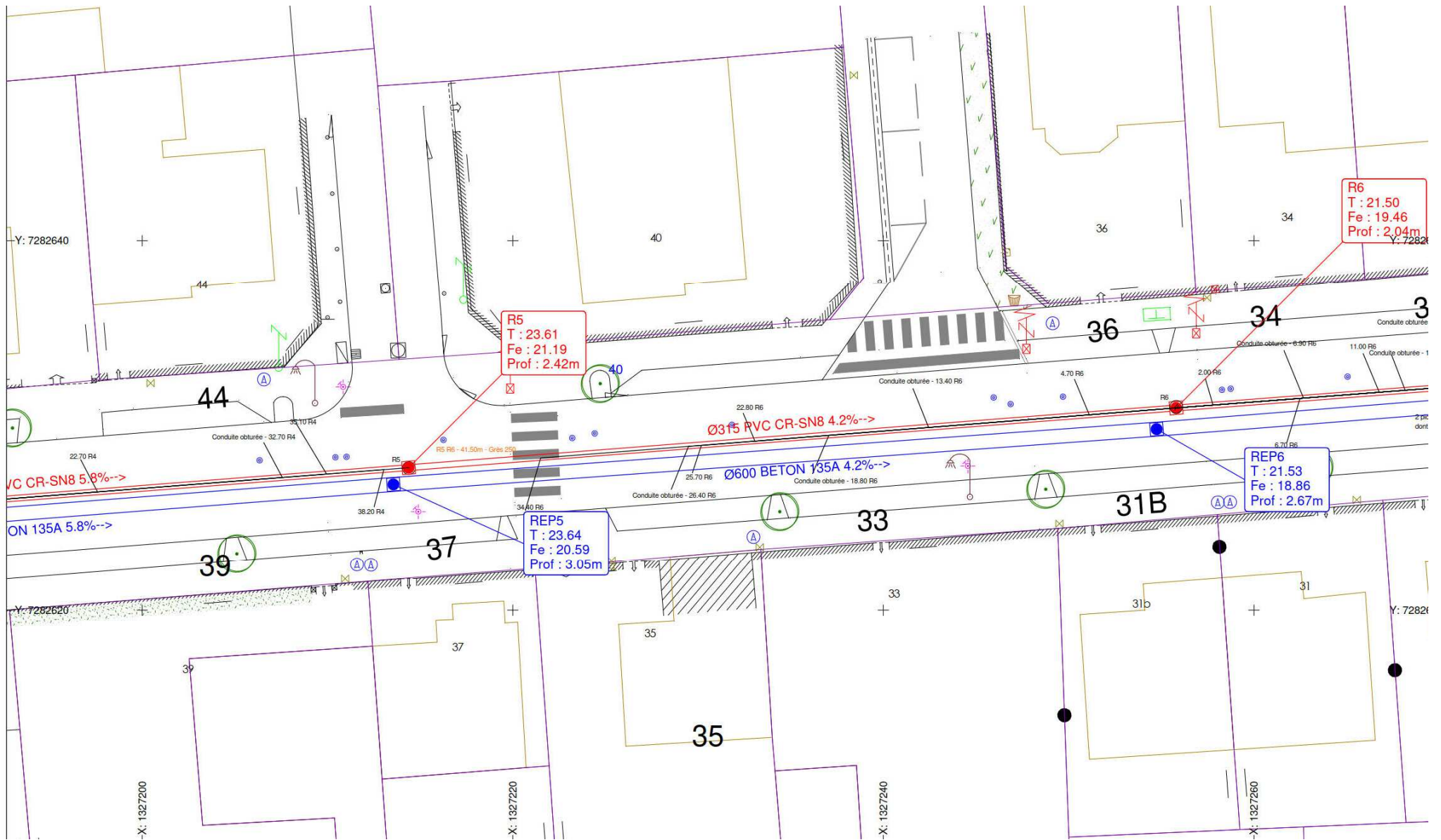
Conclusions données sous réserve qu'aucun ouvrage notamment de décantation, de type fosse ou bac à graisse ou filtre... non signalés ou enterrés ne demeure raccordé au réseau public d'assainissement collectif (du fait de l'existence d'un collecteur d'eaux usées) ; et qu'aucun raccordement et notamment aucune gouttière et / ou installation de pompage d'eaux pluviales et / ou de nappe... non signalée ou enterrée ne demeure raccordée au réseau d'eaux usées public d'assainissement collectif.

Le présent constat ne sera pas opposable à Veolia Eau si des infractions venaient à être décelées ultérieurement à l'occasion des contrôles effectués par les services de Veolia Eau. Le propriétaire s'exposerait alors à la mise en action des voies de droit prévues par la réglementation.

Le Service Assainissement Collectif

VEOLIA EAU - COMPAGNIE GENERALE DES EAUX
Agence Côte d'Emeraude
23, rue A. Frenel - CS 1759
35417 ST MALO CEDEX

Extrait Plan Projet TRANCHE 1:



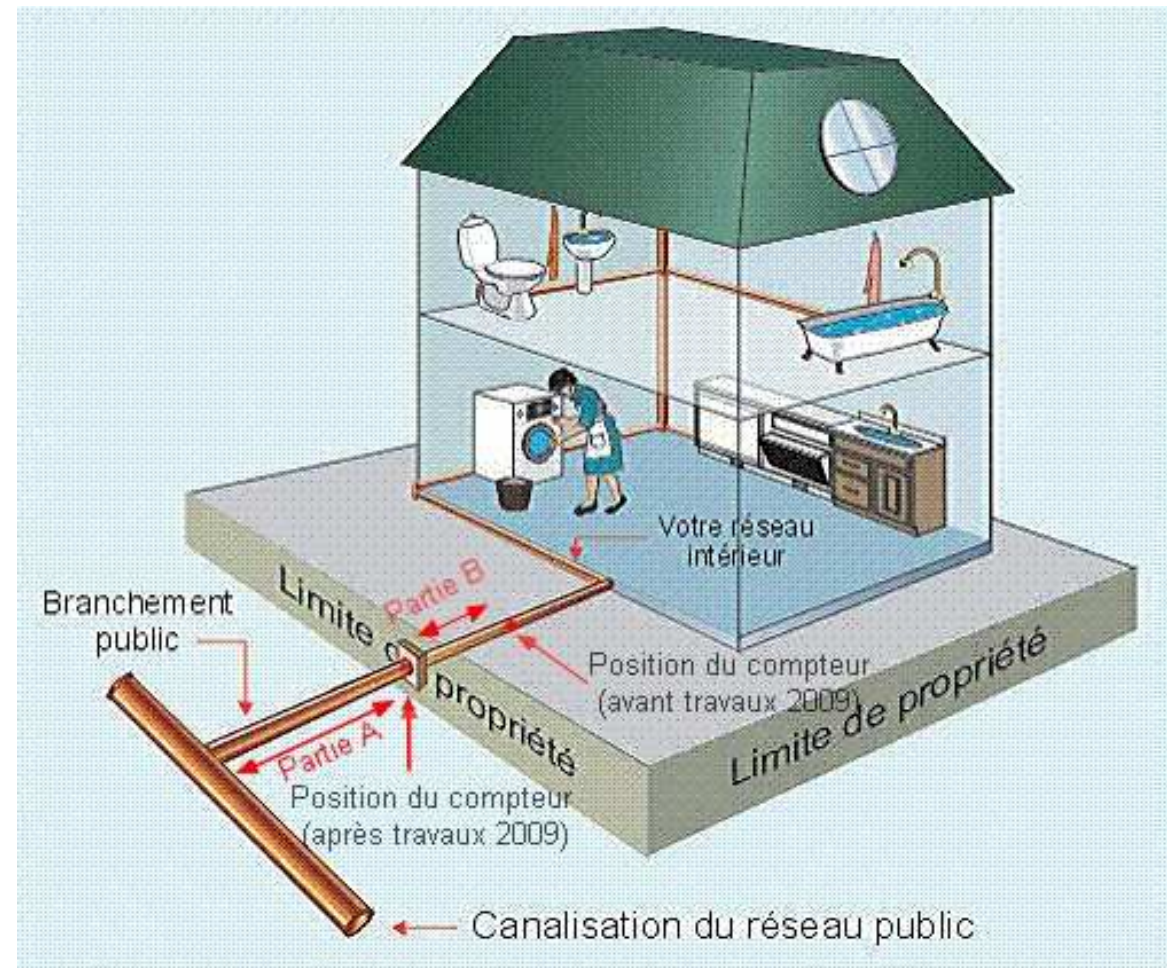
Reprise des Branchements Plombs :

Reprise des parties B pour retirer le plomb en respect des directives européenne : teneur en plomb maxi $10\mu\text{g/L}$

Enquêtes d'eau potable réalisées auprès de chaque riverain.

Tranchée commune si possible

Terrassement méthode douce au pied des propriétés.



Les différents couts de l'opération:

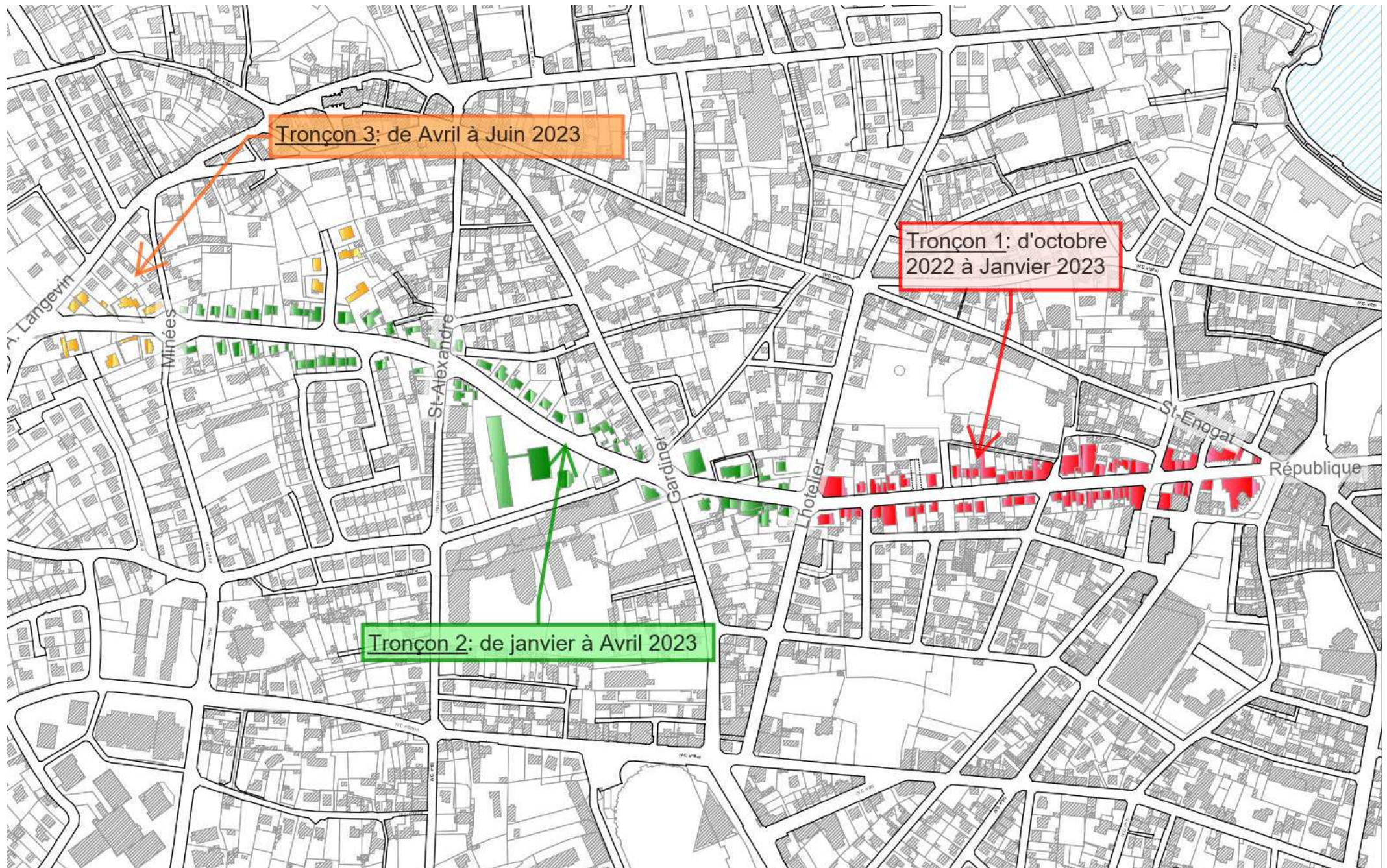
(estimation au ratio sur la base d'opérations récentes similaires)

Tronçon	Cout
ASSAINISSEMENT	
Tronçon 1	800 k€HT
Tronçon 2	450 k€HT
Tronçon 3	350 k€HT
EAU POTABLE	
240 k€HT maxi (sous condition des enquêtes)	

Répartition budgétaire 40% EU et 60% EP

Subvention AELB : 60% du plafond sur l'Eau Usée (exemple rue de la gare: subvention 81€HT pour 600k€HT de dépense)

Phasage par tranche :



Planning des 3 Tranches :

TRAVAUX		OCTOBRE				NOVEMBRE				DECEMBRE				JANVIER (23)					FEVRIER					MARS					AVRIL					MAI					JUN				
		40	41	42	43	44	45	46	47	48	49	50	51	52	1	2	3	4	5	6	7	8	9	10	11	12	13	14	15	16	17	18	19	20	21	22	23	24	25				
ASSAINISSEMENT																																											
Tronçon 1	Phase branchements par anticipation Saules - Lhotelier	■																																									
	Phase branchements République - Saules et démarrage Ligne Saules					■																																					
	Phase Ligne Saules - Lhotelier 380ml - Cadence estimée 10ml/jour									■				■																													
Tronçon 2	Antennes au carrefour avec la rue Gardiner																		■																								
	Réseau rue Gardiner 250 ml																							■																			
	Phase branchements sur le tronçon Edouard VII : Gardiner - Minées (50)																												■														
Tronçon 3	Pose du nouveau réseau Minées - Abbé Langevin																																	■									
	Pose du nouveau réseau et poste de relevage impasse de la Petite Prairie																																	■									
EAU POTABLE																																											
Totalité	Branchements plombs AEP en tranchée commune	■																																									

NOTA : cadences données à titre indicatif, planning modifiable en fonction des nombreuses contraintes rencontrés

Schéma de circulation pendant les travaux de la tranche 1:

Déviation pendant la phase branchements Saules – Lhotelier et pendant la phase ligne Saules - Lhotelier

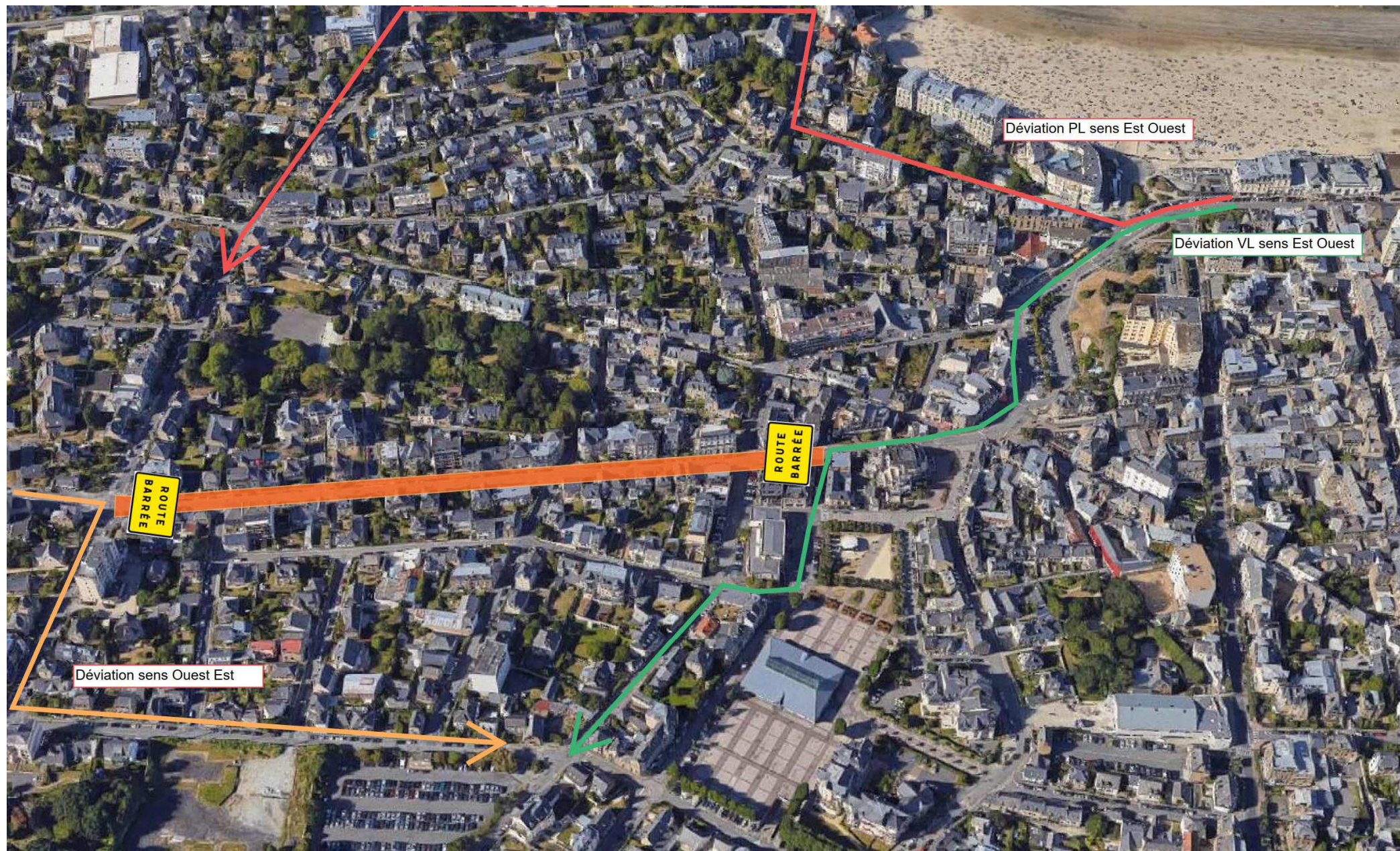


Schéma de circulation pendant les travaux de la tranche 1:

Déviation pendant la phase carrefour Edouard VII - Lhotelier (3 semaines)



Informations diverses:

- Stationnement pendant les travaux ;
- Illuminations de Noël ;
- W-e de la Toussaint ;
- Réfection et réouverture pendant les fêtes de fin d'année (S 51 & 52) ;
- Constat d'Huissier ;
- Problématique livraison : se rapprocher des services pour gérer au cas par cas ;
- Ordures Ménagères: mise en place de colonne OM → apport des sacs aux extrémités des zones barrées ;
- Eclairage public en mauvais état: risque de neutralisations ponctuelles ;
- Sondages sem 39 sur la conduite AEP ;
- Problématiques des arbres en surplomb des branchements ;
- Enquête : continuer à prendre rdv auprès de David et Maxime en appelant la mairie ;

Et la suite ?

- Travaux d'effacement de réseaux : de l'automne 2023 à l'été 2024 ;
 - Travaux de voirie : de l'automne 2024 à l'été 2025 ;
- ➔ Nouvelle réunion publique cette fin d'année pour esquisses d'aménagement.

RÉUNION
PUBLIQUE



Merci de votre attention

- Maitrise d’Ouvrage : Mairie de DINARD
- Maitrise d’Œuvre : Mairie de DINARD – Direction des Services Techniques
- Entreprise retenue pour la réalisation des Travaux : DLE OUEST