CHIFFRES DÉTAILLÉS

Données locales

Paru le : 25/08/2023

Dossier complet

Commune de Dinard (35093)

Évolution et structure de la population en 2020

Commune de Dinard (35093)

POP T0 - Population par grandes tranches d'âges

	2009	%	2014	%	2020	%
Ensemble	**10 724**	**100,0**	**9 846**	**100,0**	**10 235**	**100,0**
0 à 14 ans	1 263	11,8	1 129	11,5	927	9,1
15 à 29 ans	1 607	15,0	1 265	12,8	1 162	11,3
30 à 44 ans	1 535	14,3	1 132	11,5	1 079	10,5
45 à 59 ans	1 901	17,7	1 739	17,7	1 804	17,6
60 à 74 ans	2 401	22,4	2 489	25,3	2 879	28,1
75 ans ou plus	2 017	18,8	2 092	21,3	2 385	23,3

Sources : Insee, RP2009, RP2014 et RP2020, exploitations principales, géographie au 01/01/2023.

POP G2 - Population par grandes tranches d'âges

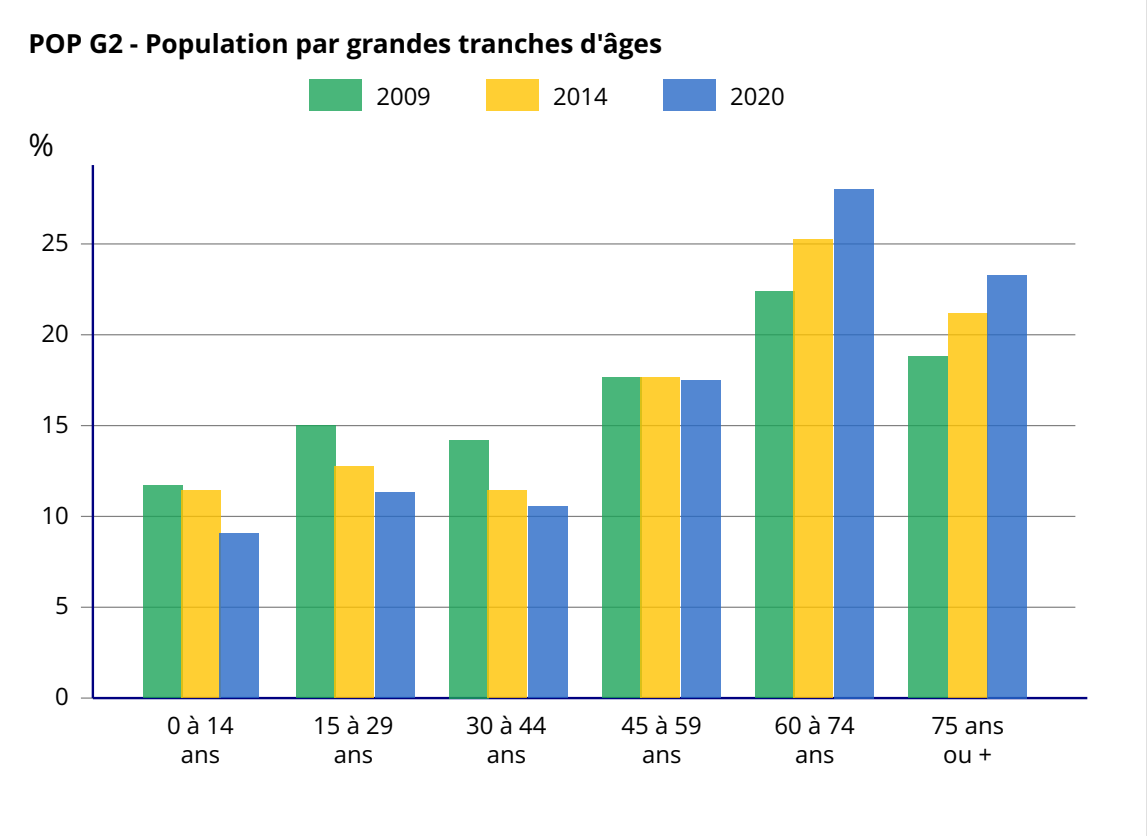

Sources : Insee, RP2009, RP2014 et RP2020, exploitations principales, géographie au 01/01/2023.

POP T1 - Population en historique depuis 1968

	1968(*)	1975(*)	1982	1990	1999	2009	2014	2020
Population	9 052	9 234	9 590	9 918	10 430	10 724	9 846	10 235
Densité moyenne (hab/km²)	1 154,6	1 177,8	1 223,2	1 265,1	1 330,4	1 367,9	1 255,9	1 305,5

(*) 1967 et 1974 pour les DOM
Les données proposées sont établies à périmètre géographique identique, dans la géographie en vigueur au 01/01/2023.
Sources : Insee, RP1967 à 1999 dénombrements, RP2009 au RP2020 exploitations principales.

POP T2M - Indicateurs démographiques en historique depuis 1968

	1968 à 1975	1975 à 1982	1982 à 1990	1990 à 1999	1999 à 2009	2009 à 2014	2014 à 2020
Variation annuelle moyenne de la population en %	0,3	0,5	0,4	0,6	0,3	–1,7	0,6
due au solde naturel en %	*–0,2*	*–0,3*	*–0,4*	*–0,4*	*–0,7*	*–1,0*	*–1,2*
due au solde apparent des entrées sorties en %	*0,5*	*0,8*	*0,8*	*1,0*	*1,0*	*–0,7*	*1,8*
Taux de natalité (‰)	14,7	13,7	11,7	11,1	8,4	6,1	5,3
Taux de mortalité (‰)	16,5	16,2	15,8	15,3	15,6	15,8	17,0

Les données proposées sont établies à périmètre géographique identique, dans la géographie en vigueur au 01/01/2023.
Sources : Insee, RP1968 à 1999 dénombrements, RP2009 au RP2020 exploitations principales - État civil.

POP T3 - Population par sexe et âge en 2020

	Hommes	%	Femmes	%
Ensemble	**4 506**	**100,0**	**5 729**	**100,0**
0 à 14 ans	521	11,6	406	7,1
15 à 29 ans	604	13,4	557	9,7
30 à 44 ans	498	11,1	580	10,1
45 à 59 ans	826	18,3	978	17,1
60 à 74 ans	1 221	27,1	1 658	28,9
75 à 89 ans	723	16,0	1 275	22,2
90 ans ou plus	112	2,5	275	4,8
0 à 19 ans	777	17,3	659	11,5
20 à 64 ans	2 029	45,0	2 323	40,6
65 ans ou plus	1 700	37,7	2 747	47,9

Source : Insee, RP2020 exploitation principale, géographie au 01/01/2023.

POP T4 - Lieu de résidence 1 an auparavant

	2014	%	2020	%
Personnes d'1 an ou plus habitant auparavant :	**9 789**	**100,0**	**10 194**	**100,0**
Dans le même logement	*8 639*	*88,3*	*8 998*	*88,3*
Dans un autre logement de la même commune	*408*	*4,2*	*393*	*3,9*
Dans une autre commune	*742*	*7,6*	*803*	*7,9*

Source : Insee, RP2014 et RP2020, exploitations principales, géographie au 01/01/2023.

POP G3 - Lieu de résidence antérieure par âge des personnes habitant un autre logement 1 an auparavant

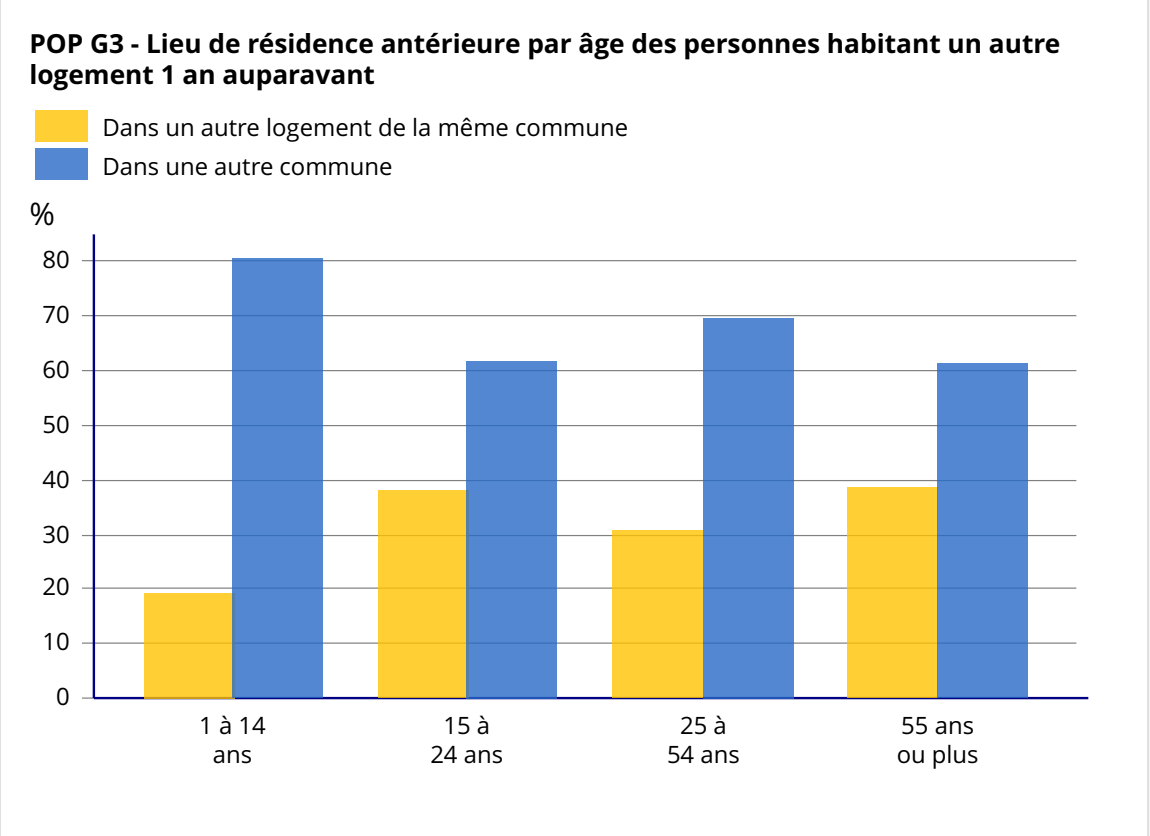

Source : Insee, RP2020 exploitation principale, géographie au 01/01/2023.

POP T5 - Population de 15 ans ou plus selon la catégorie socioprofessionnelle

	2009	%	2014	%	2020	%
Ensemble	**9 468**	**100,0**	**8 722**	**100,0**	**9 308**	**100,0**
Agriculteurs exploitants	10	0,1	3	0,0	0	0,0
Artisans, commerçants, chefs d'entreprise	442	4,7	353	4,0	420	4,5
Cadres et professions intellectuelles supérieures	538	5,7	564	6,5	648	7,0
Professions intermédiaires	898	9,5	812	9,3	835	9,0
Employés	1 326	14,0	1 162	13,3	1 146	12,3
Ouvriers	716	7,6	535	6,1	481	5,2
Retraités	4 006	42,3	4 262	48,9	4 631	49,8
Autres personnes sans activité professionnelle	1 531	16,2	1 030	11,8	1 147	12,3

Sources : Insee, RP2009, RP2014 et RP2020, exploitations complémentaires, géographie au 01/01/2023.

POP T6 - Population de 15 ans ou plus par sexe, âge et catégorie socioprofessionnelle en 2020

	Hommes	Femmes	Part en % de la population âgée de		
			15 à 24 ans	25 à 54 ans	55 ans ou +
Ensemble	**3 985**	**5 323**	**100,0**	**100,0**	**100,0**
Agriculteurs exploitants	0	0	0,0	0,0	0,0
Artisans, commerçants, chefs d'entreprise	286	134	1,5	10,1	2,6
Cadres et professions intellectuelles supérieures	379	269	1,8	17,3	3,3
Professions intermédiaires	360	475	9,3	21,5	3,6
Employés	338	808	22,5	27,3	4,5
Ouvriers	371	110	10,8	12,6	1,2
Retraités	1 843	2 788	0,0	0,5	77,9
Autres personnes sans activité professionnelle	407	739	54,0	10,8	7,0

Source : Insee, RP2020 exploitation complémentaire, géographie au 01/01/2023.

Couples - Familles - Ménages en 2020

Commune de Dinard (35093)

FAM T1 - Ménages selon leur composition

	Nombre de ménages						Population des ménages		
	2009	%	2014	%	2020	%	2009	2014	2020
Ensemble	**5 716**	**100,0**	**5 426**	**100,0**	**5 999**	**100,0**	**10 366**	**9 539**	**9 963**
Ménages d'une personne	**2 749**	**48,1**	**2 618**	**48,2**	**3 236**	**53,9**	**2 749**	**2 618**	**3 236**
Hommes seuls	902	15,8	946	17,4	1 090	18,2	902	946	1 090
Femmes seules	1 847	32,3	1 672	30,8	2 147	35,8	1 847	1 672	2 147
Autres ménages sans famille	**182**	**3,2**	**107**	**2,0**	**71**	**1,2**	**414**	**234**	**154**
Ménages avec famille(s) dont la famille principale est :	**2 786**	**48,7**	**2 701**	**49,8**	**2 691**	**44,9**	**7 202**	**6 687**	**6 573**
Un couple sans enfant	1 627	28,5	1 686	31,1	1 751	29,2	3 299	3 388	3 538
Un couple avec enfant(s)	778	13,6	631	11,6	556	9,3	2 923	2 340	2 068
Une famille monoparentale	380	6,7	384	7,1	384	6,4	981	959	967

Sources : Insee, RP2009, RP2014 et RP2020, exploitations complémentaires, géographie au 01/01/2023.

FAM G1 - Évolution de la taille des ménages en historique depuis 1968

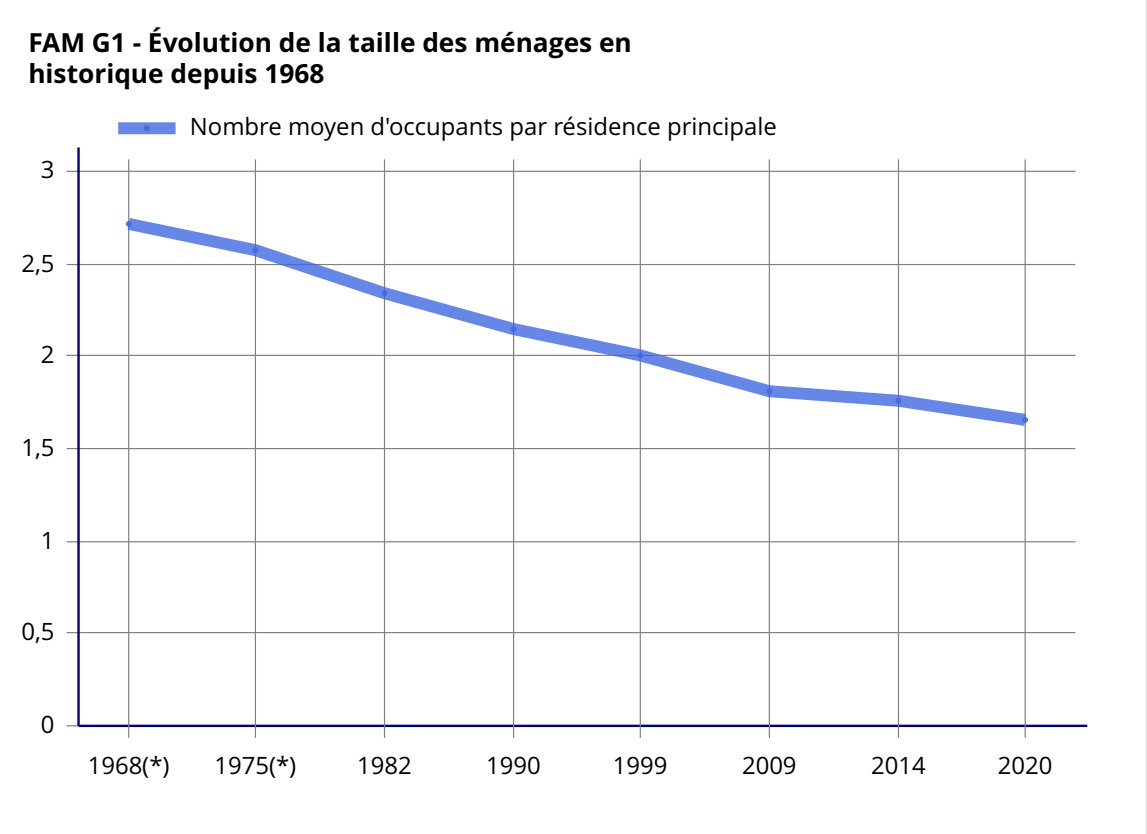

(*) 1967 et 1974 pour les DOM
Les données proposées sont établies à périmètre géographique identique, dans la géographie en vigueur au 01/01/2023.
Sources : Insee, RP1967 à 1999 dénombrements, RP2009 au RP2020 exploitations principales.

FAM G2 - Personnes de 15 ans ou plus vivant seules selon l'âge - population des ménages

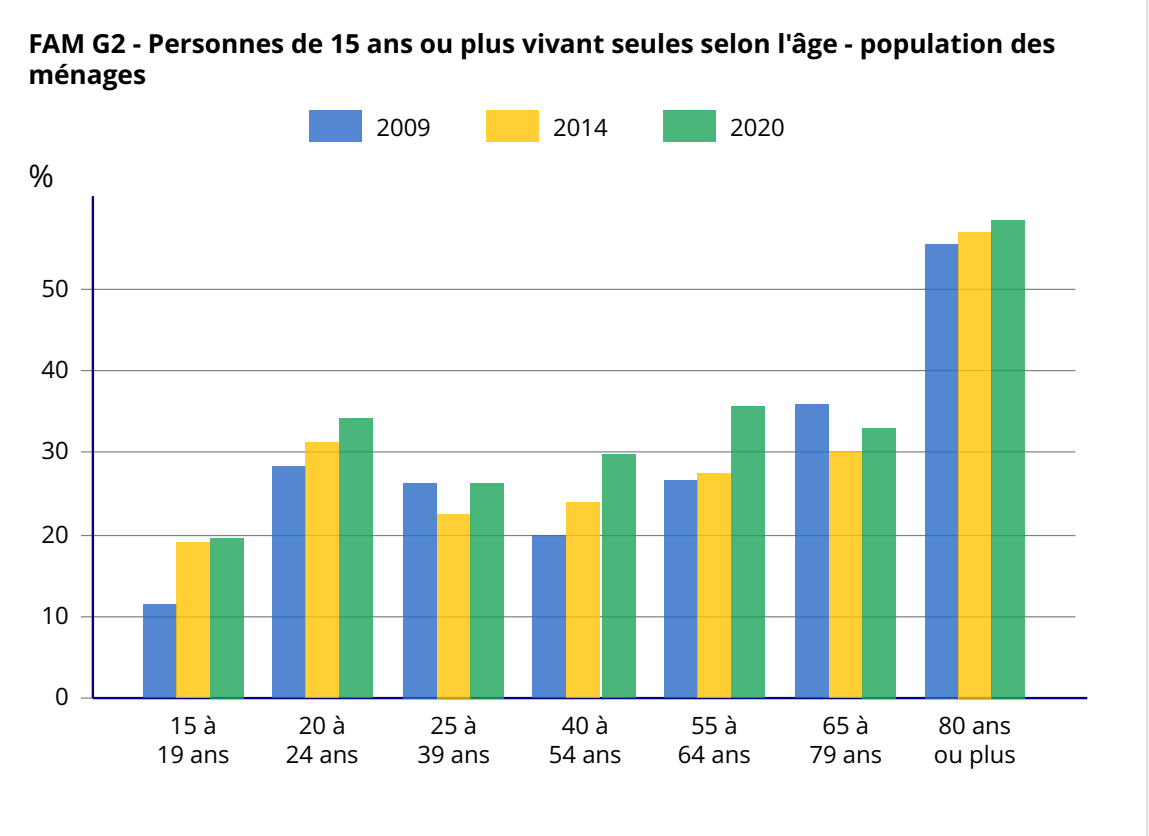

Sources : Insee, RP2009, RP2014 et RP2020, exploitations principales, géographie au 01/01/2023.

FAM G3 - Personnes de 15 ans ou plus déclarant vivre en couple selon l'âge

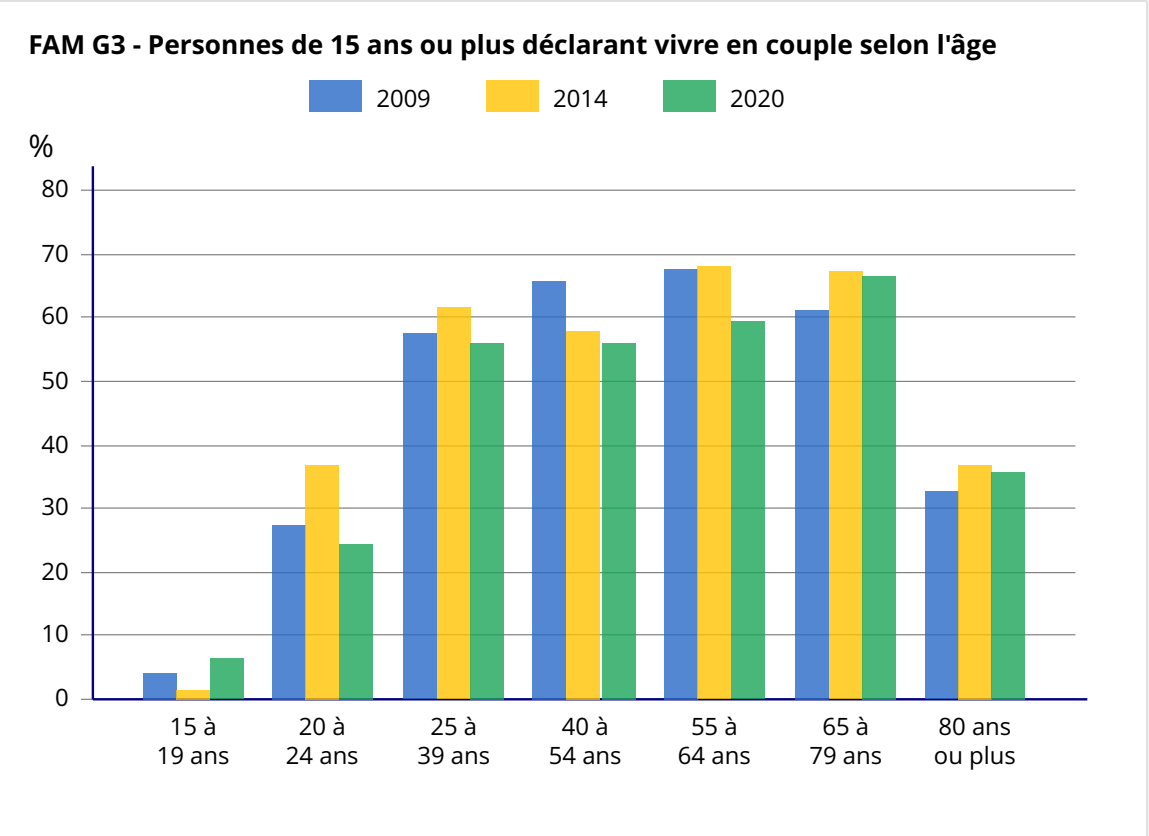

Sources : Insee, RP2009, RP2014 et RP2020, exploitations principales, géographie au 01/01/2023.

FAM G4 - Statut conjugal des personnes de 15 ans ou plus en 2020

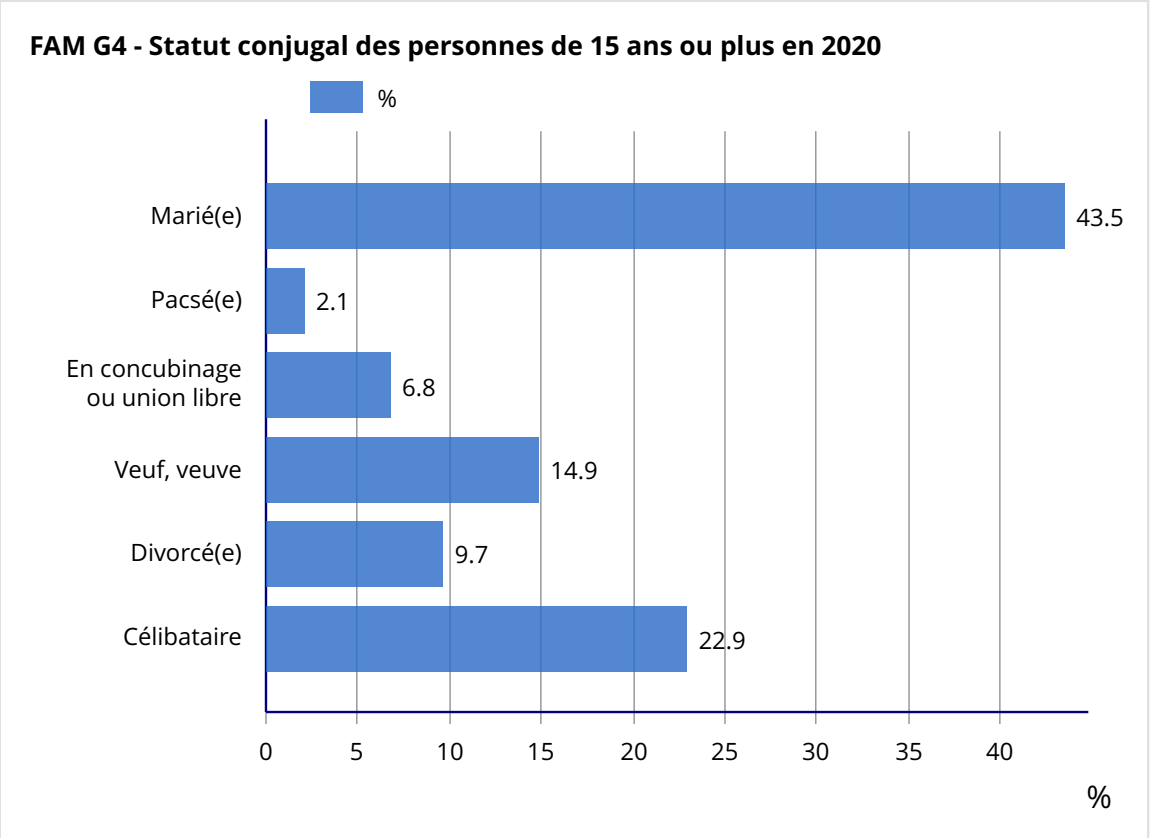

Source : Insee, RP2020 exploitation principale, géographie au 01/01/2023.

FAM T2 - Ménages selon la catégorie socioprofessionnelle de la personne de référence en 2020

	Nombre de ménages	%	Population des ménages	%
Ensemble	**5 999**	**100,0**	**9 963**	**100,0**
Agriculteurs exploitants	0	0,0	0	0,0
Artisans, commerçants, chefs d'entreprise	318	5,3	685	6,9
Cadres et professions intellectuelles supérieures	484	8,1	1 066	10,7
Professions intermédiaires	561	9,4	1 150	11,5
Employés	798	13,3	1 540	15,5
Ouvriers	329	5,5	614	6,2
Retraités	3 083	51,4	4 366	43,8
Autres personnes sans activité professionnelle	426	7,1	542	5,4

Source : Insee, RP2020 exploitation complémentaire, géographie au 01/01/2023.

FAM G5 - Ménages selon la catégorie socioprofessionnelle de la personne de référence en 2020

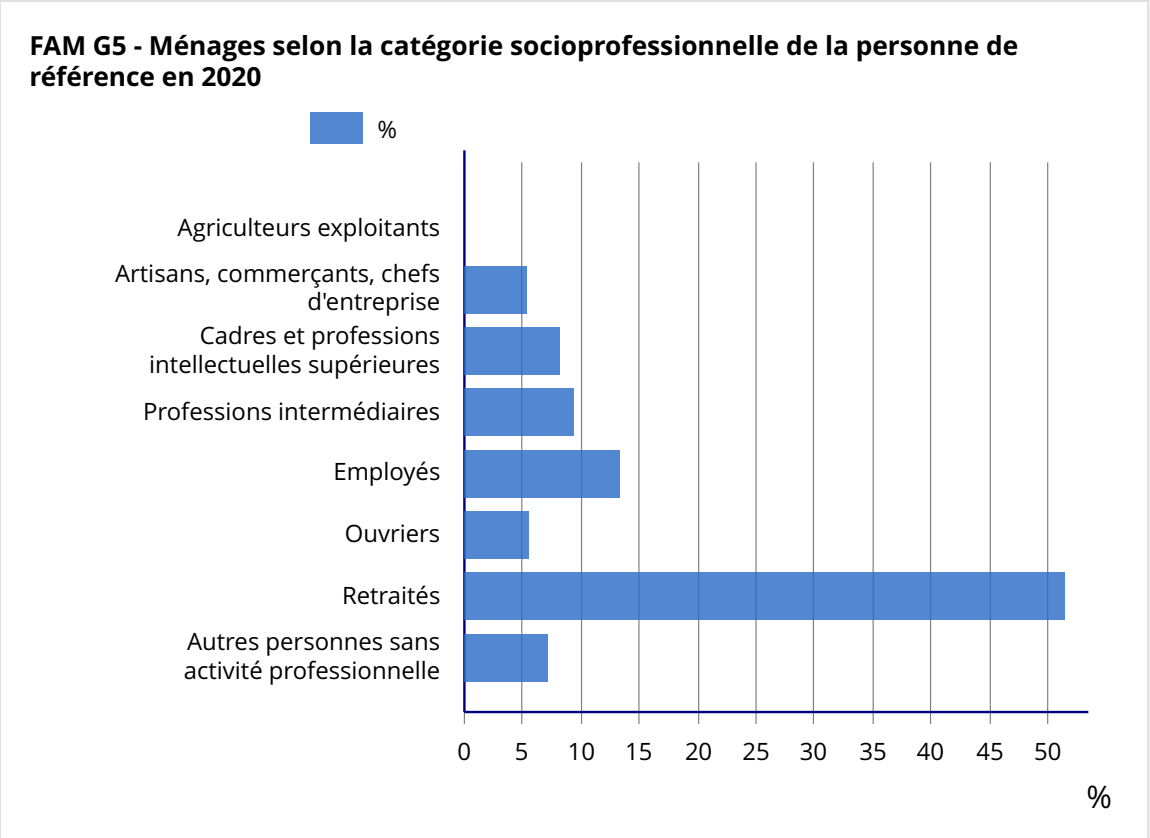

Source : Insee, RP2020 exploitation complémentaire, géographie au 01/01/2023.

FAM T3 - Composition des familles

	2009	%	2014	%	2020	%
Ensemble	**2 790**	**100,0**	**2 704**	**100,0**	**2 700**	**100,0**
Couples avec enfant(s)	**781**	**28,0**	**631**	**23,3**	**559**	**20,7**
Familles monoparentales	**381**	**13,7**	**384**	**14,2**	**387**	**14,3**
Hommes seuls avec enfant(s)	62	2,2	51	1,9	48	1,8
Femmes seules avec enfant(s)	319	11,4	333	12,3	339	12,6
Couples sans enfant	**1 627**	**58,3**	**1 689**	**62,4**	**1 754**	**65,0**

Sources : Insee, RP2009, RP2014 et RP2020, exploitations complémentaires, géographie au 01/01/2023.

FAM T4 - Familles selon le nombre d'enfants âgés de moins de 25 ans

	2009	%	2014	%	2020	%
Ensemble	**2 790**	**100,0**	**2 704**	**100,0**	**2 700**	**100,0**
Aucun enfant	1 744	62,5	1 801	66,6	1 912	70,8
1 enfant	467	16,7	443	16,4	380	14,1
2 enfants	449	16,1	347	12,8	312	11,6
3 enfants	113	4,1	91	3,4	71	2,6
4 enfants ou plus	18	0,6	23	0,8	25	0,9

Sources : Insee, RP2009, RP2014 et RP2020, exploitations complémentaires, géographie au 01/01/2023.

Logement en 2020

Commune de Dinard (35093)

LOG T1 - Évolution du nombre de logements par catégorie en historique depuis 1968

	1968(*)	1975(*)	1982	1990	1999	2009	2014	2020
Ensemble	**5 310**	**5 792**	**7 437**	**8 513**	**9 587**	**10 736**	**11 263**	**11 752**
Résidences principales	3 288	3 519	4 054	4 557	5 057	5 714	5 428	5 997
Résidences secondaires et logements occasionnels	1 786	1 980	2 871	3 617	4 199	4 523	5 239	5 204
Logements vacants	236	293	512	339	331	499	596	552

(*) 1967 et 1974 pour les DOM
Les données proposées sont établies à périmètre géographique identique, dans la géographie en vigueur au 01/01/2023.
Sources : Insee, RP1967 à 1999 dénombrements, RP2009 au RP2020 exploitations principales.

LOG T2 - Catégories et types de logements

	2009	%	2014	%	2020	%
Ensemble	**10 736**	**100,0**	**11 263**	**100,0**	**11 752**	**100,0**
Résidences principales	5 714	53,2	5 428	48,2	5 997	51,0
Résidences secondaires et logements occasionnels	4 523	42,1	5 239	46,5	5 204	44,3
Logements vacants	499	4,6	596	5,3	552	4,7
Maisons	*5 409*	*50,4*	*5 489*	*48,7*	*5 661*	*48,2*
Appartements	*5 214*	*48,6*	*5 665*	*50,3*	*5 969*	*50,8*

Sources : Insee, RP2009, RP2014 et RP2020, exploitations principales, géographie au 01/01/2023 .

LOG T3 - Résidences principales selon le nombre de pièces

	2009	%	2014	%	2020	%
Ensemble	**5 714**	**100,0**	**5 428**	**100,0**	**5 997**	**100,0**
1 pièce	413	7,2	275	5,1	280	4,7
2 pièces	819	14,3	766	14,1	1 040	17,3
3 pièces	1 272	22,3	1 290	23,8	1 378	23,0
4 pièces	1 346	23,6	1 117	20,6	1 267	21,1
5 pièces ou plus	1 865	32,6	1 980	36,5	2 032	33,9

Sources : Insee, RP2009, RP2014 et RP2020, exploitations principales, géographie au 01/01/2023.

LOG T4 - Nombre moyen de pièces des résidences principales

	2009	2014	2020
Ensemble des résidences principales	**3,9**	**4,0**	**4,0**
Maison	4,8	4,9	5,0
Appartement	2,7	2,9	2,8

Sources : Insee, RP2009, RP2014 et RP2020, exploitations principales, géographie au 01/01/2023.

LOG T4bis - Résidences principales selon l'état de suroccupation (hors studios occupés par une personne)

	2009	2014	2020
Suroccupé	1,5	1,8	1,6
Non suroccupé	98,5	98,2	98,4

Sources : Insee, RP2009, RP2014 et RP2020, exploitations principales, géographie au 01/01/2023.

LOG T5 - Résidences principales en 2020 selon la période d'achèvement

	Nombre	%
Résidences principales construites avant 2018	**5 878**	**100,0**
Avant 1919	*628*	*10,7*
De 1919 à 1945	*544*	*9,2*
De 1946 à 1970	*1 011*	*17,2*
De 1971 à 1990	*1 840*	*31,3*
De 1991 à 2005	*1 106*	*18,8*
De 2006 à 2017	*750*	*12,8*

Source : Insee, RP2020 exploitation principale, géographie au 01/01/2023.

LOG G1 - Résidences principales en 2020 selon le type de logement et la période d'achèvement

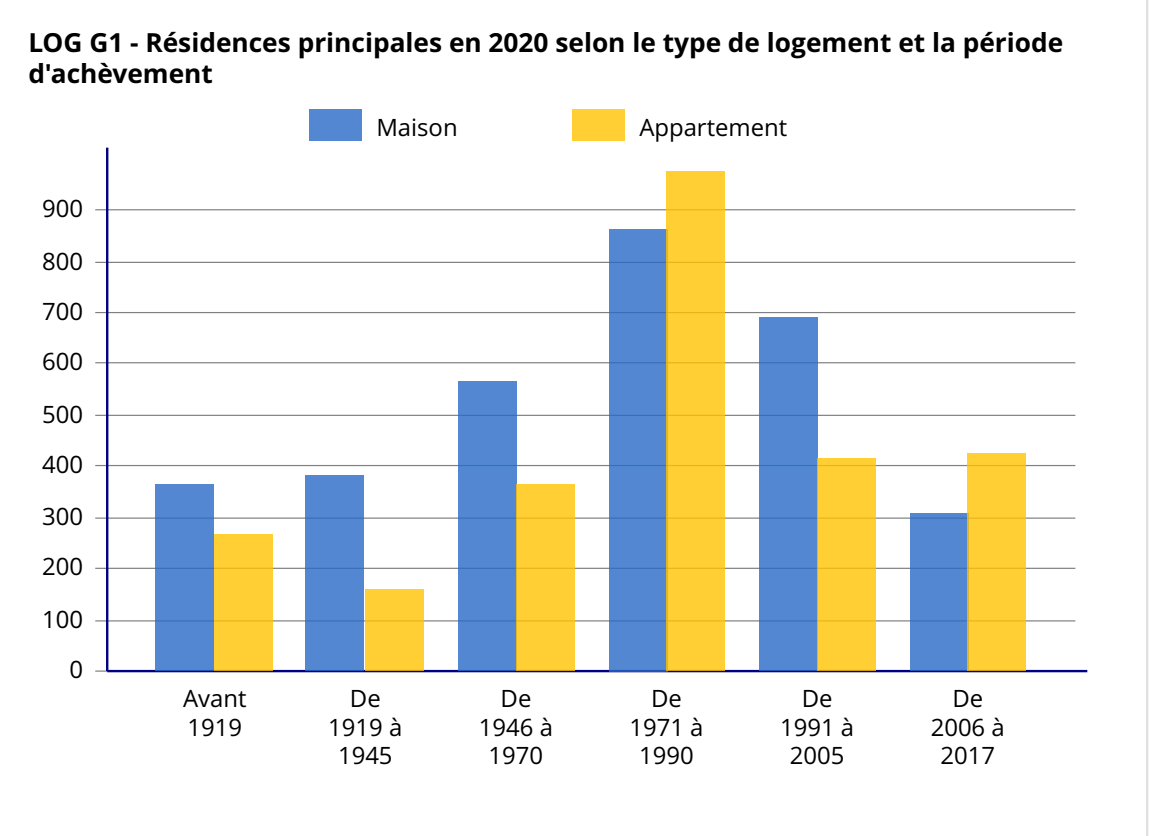

Résidences principales construites avant 2018.
Source : Insee, RP2020 exploitation principale, géographie au 01/01/2023.

LOG T6 - Ancienneté d'emménagement dans la résidence principale en 2020

	Nombre de ménages	Part des ménages en %	Population des ménages	Nombre moyen de pièces par	
				logement	personne
Ensemble	**5 997**	**100,0**	**9 962**	**4,0**	**2,4**
Depuis moins de 2 ans	750	12,5	1 235	3,2	1,9
De 2 à 4 ans	1 290	21,5	2 168	3,5	2,1
De 5 à 9 ans	1 024	17,1	1 831	3,8	2,1
10 ans ou plus	2 933	48,9	4 728	4,4	2,7

Source : Insee, RP2020 exploitation principale, géographie au 01/01/2023.

LOG G2 - Ancienneté d'emménagement des ménages en 2020

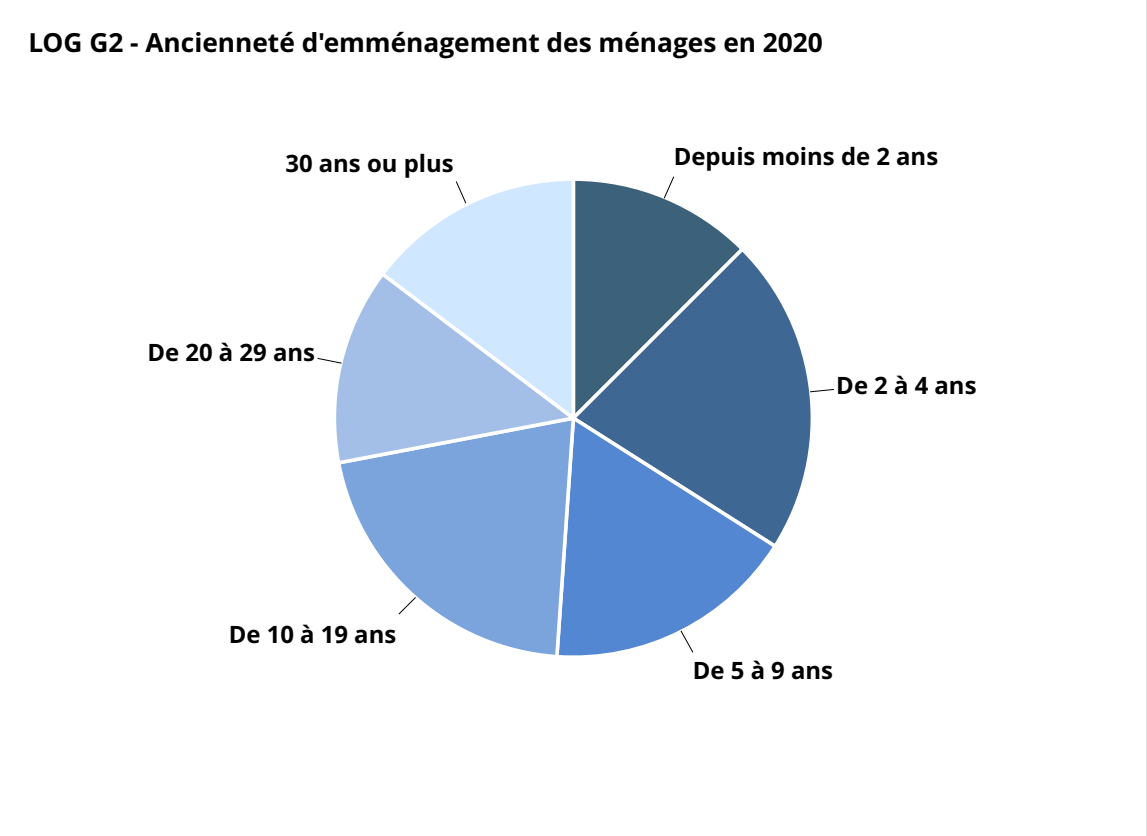

Source : Insee, RP2020 exploitation principale, géographie au 01/01/2023.

LOG T7 - Résidences principales selon le statut d'occupation

	2009		2014		2020			
	Nombre	%	Nombre	%	Nombre	%	Nombre de personnes	Ancienneté moyenne d'emménagement en année(s)
Ensemble	**5 714**	**100,0**	**5 428**	**100,0**	**5 997**	**100,0**	**9 962**	**14,3**
Propriétaire	3 171	55,5	3 121	57,5	3 340	55,7	5 887	18,8
Locataire	2 408	42,1	2 179	40,1	2 508	41,8	3 815	8,4
dont d'un logement HLM loué vide	*1 052*	*18,4*	*876*	*16,1*	*1 168*	*19,5*	*1 866*	*12,3*
Logé gratuitement	136	2,4	129	2,4	148	2,5	260	11,5

Sources : Insee, RP2009, RP2014 et RP2020, exploitations principales, géographie au 01/01/2023.

LOG T8M - Confort des résidences principales

	2009	%	2014	%	2020	%
Ensemble	**5 714**	**100,0**	**5 428**	**100,0**	**5 997**	**100,0**
Salle de bain avec baignoire ou douche	*5 546*	*97,1*	*5 246*	*96,6*	*5 881*	*98,1*
Chauffage central collectif	*342*	*6,0*	*269*	*4,9*	*331*	*5,5*
Chauffage central individuel	*3 259*	*57,0*	*2 888*	*53,2*	*3 461*	*57,7*
Chauffage individuel "tout électrique"	*1 983*	*34,7*	*2 088*	*38,5*	*1 993*	*33,2*

Sources : Insee, RP2009, RP2014 et RP2020, exploitations principales, géographie au 01/01/2023.

LOG T9 - Équipement automobile des ménages

	2009	%	2014	%	2020	%
Ensemble	**5 714**	**100,0**	**5 428**	**100,0**	**5 997**	**100,0**
Au moins un emplacement réservé au stationnement	**3 727**	**65,2**	**3 602**	**66,4**	**4 021**	**67,1**
Au moins une voiture	**4 448**	**77,8**	**4 305**	**79,3**	**4 706**	**78,5**
1 voiture	3 097	54,2	3 064	56,4	3 302	55,1
2 voitures ou plus	1 351	23,6	1 241	22,9	1 403	23,4

Sources : Insee, RP2009, RP2014 et RP2020, exploitations principales, géographie au 01/01/2023.

Diplômes - Formation en 2020

Commune de Dinard (35093)

FOR T1 - Scolarisation selon l'âge et le sexe en 2020

	Ensemble	Population scolarisée	Part de la population scolarisée en %		
			Ensemble	Hommes	Femmes
2 à 5 ans	188	157	83,8	87,0	80,2
6 à 10 ans	347	338	97,5	97,2	97,9
11 à 14 ans	294	288	98,1	96,5	100,0
15 à 17 ans	277	263	94,7	92,9	96,1
18 à 24 ans	577	280	48,5	48,5	48,6
25 à 29 ans	307	23	7,4	11,3	3,7
30 ans ou plus	8 146	28	0,3	0,4	0,3

Source : Insee, RP2020 exploitation principale, géographie au 01/01/2023.

FOR G1 - Taux de scolarisation selon l'âge (en %)

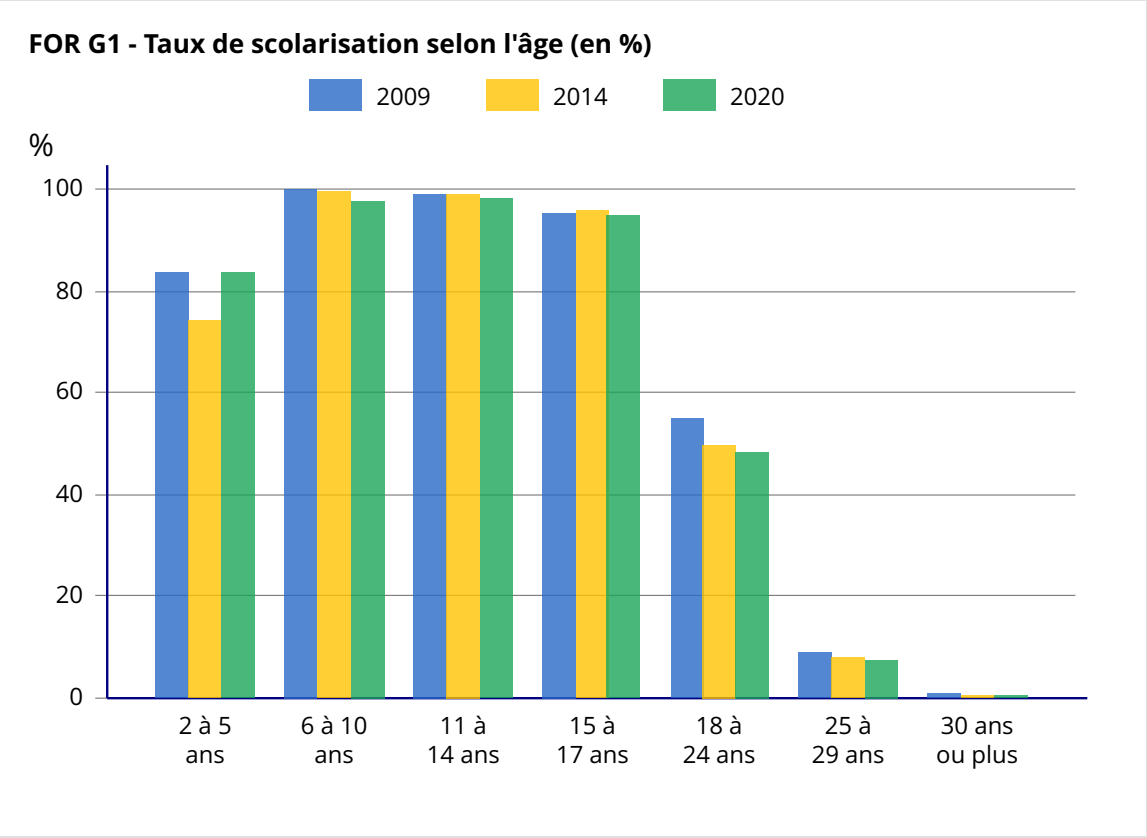

Sources : Insee, RP2009, RP2014 et RP2020, exploitations principales, géographie au 01/01/2023.

FOR T2 - Diplôme le plus élevé de la population non scolarisée de 15 ans ou plus selon le sexe en 2020

	Ensemble	Hommes	Femmes
Population non scolarisée de 15 ans ou plus	**8 715**	**3 680**	**5 035**
Part des titulaires en %			
Aucun diplôme ou certificat d'études primaires	18,7	14,7	21,7
BEPC, brevet des collèges, DNB	9,2	8,5	9,8
CAP, BEP ou équivalent	21,0	24,1	18,8
Baccalauréat, brevet professionnel ou équivalent	18,6	17,6	19,2
Diplôme de l'enseignement supérieur de niveau bac + 2	10,5	10,9	10,3
Diplôme de l'enseignement supérieur de niveau bac + 3 ou bac + 4	10,7	10,1	11,1
Diplôme de l'enseignement supérieur de niveau bac + 5 ou plus	11,2	14,2	9,0

Source : Insee, RP2020 exploitation principale, géographie au 01/01/2023.

FOR G2 - Diplôme le plus élevé de la population non scolarisée de 15 ans ou plus (en %)

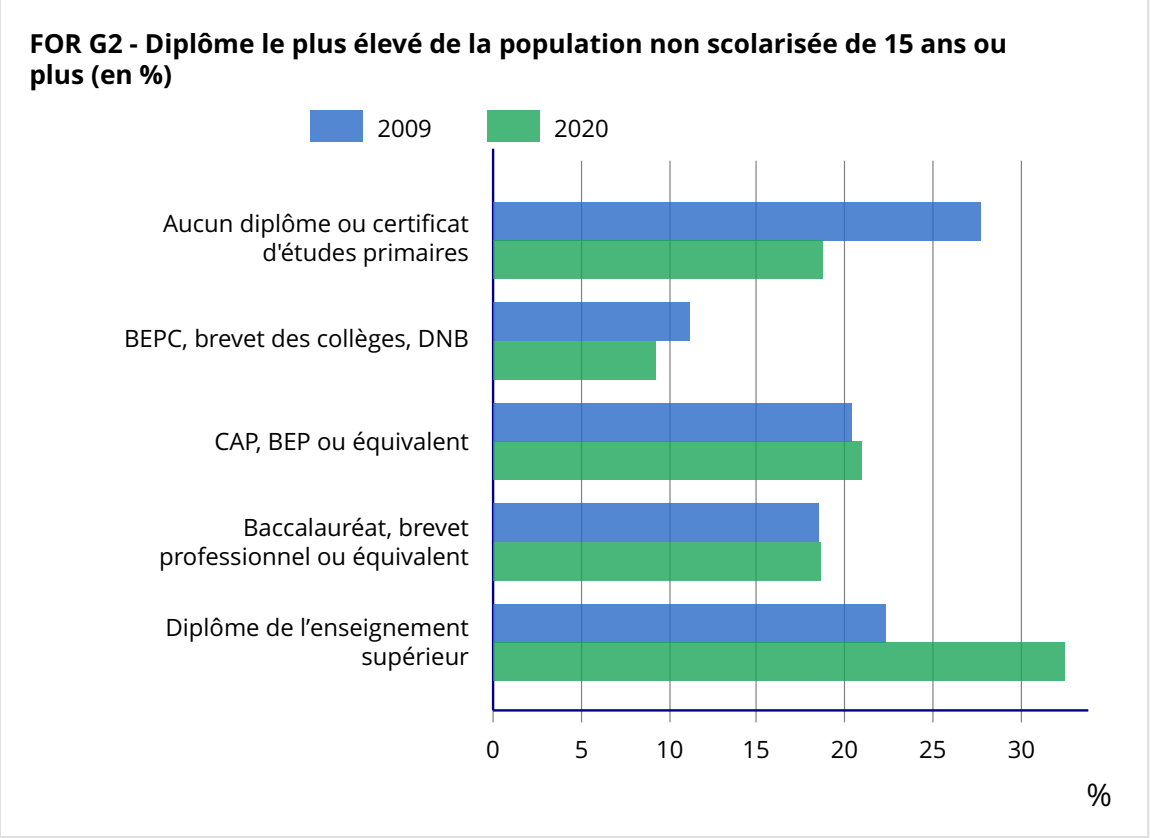

Note : Les modalités de réponse ayant évolué au cours des enquêtes de recensement, les valeurs ne peuvent être obtenues pour le millésime 2014.
Sources : Insee, RP2009, RP2020, exploitations principales, géographie au 01/01/2023.

Population active, emploi et chômage au sens du recensement en 2020

Commune de Dinard (35093)

EMP T1 - Population de 15 à 64 ans par type d'activité

	2009	2014	2020
Ensemble	**5 866**	**4 938**	**4 861**
Actifs en %	**65,8**	**68,3**	**70,8**
Actifs ayant un emploi en %	57,8	55,7	61,4
Chômeurs en %	8,1	12,6	9,4
Inactifs en %	**34,2**	**31,7**	**29,2**
Élèves, étudiants et stagiaires non rémunérés en %	11,4	10,0	8,4
Retraités ou préretraités en %	13,8	13,0	11,0
Autres inactifs en %	9,0	8,7	9,9

Sources : Insee, RP2009, RP2014 et RP2020, exploitations principales, géographie au 01/01/2023.

EMP T2 - Activité et emploi de la population de 15 à 64 ans par sexe et âge en 2020

	Population	Actifs	Taux d'activité en %	Actifs ayant un emploi	Taux d'emploi en %
Ensemble	**4 861**	**3 440**	**70,8**	**2 984**	**61,4**
15 à 24 ans	854	415	48,5	320	37,5
25 à 54 ans	2 519	2 247	89,2	1 970	78,2
55 à 64 ans	1 488	779	52,4	693	46,6
Hommes	**2 285**	**1 687**	**73,8**	**1 487**	**65,1**
15 à 24 ans	456	247	54,2	196	42,9
25 à 54 ans	1 183	1 071	90,5	955	80,7
55 à 64 ans	647	369	57,0	337	52,0
Femmes	**2 576**	**1 754**	**68,1**	**1 497**	**58,1**
15 à 24 ans	399	167	42,0	125	31,3
25 à 54 ans	1 336	1 176	88,0	1 016	76,0
55 à 64 ans	842	411	48,8	357	42,4

Source : Insee, RP2020 exploitation principale, géographie au 01/01/2023.

EMP G1 - Population de 15 à 64 ans par type d'activité en 2020

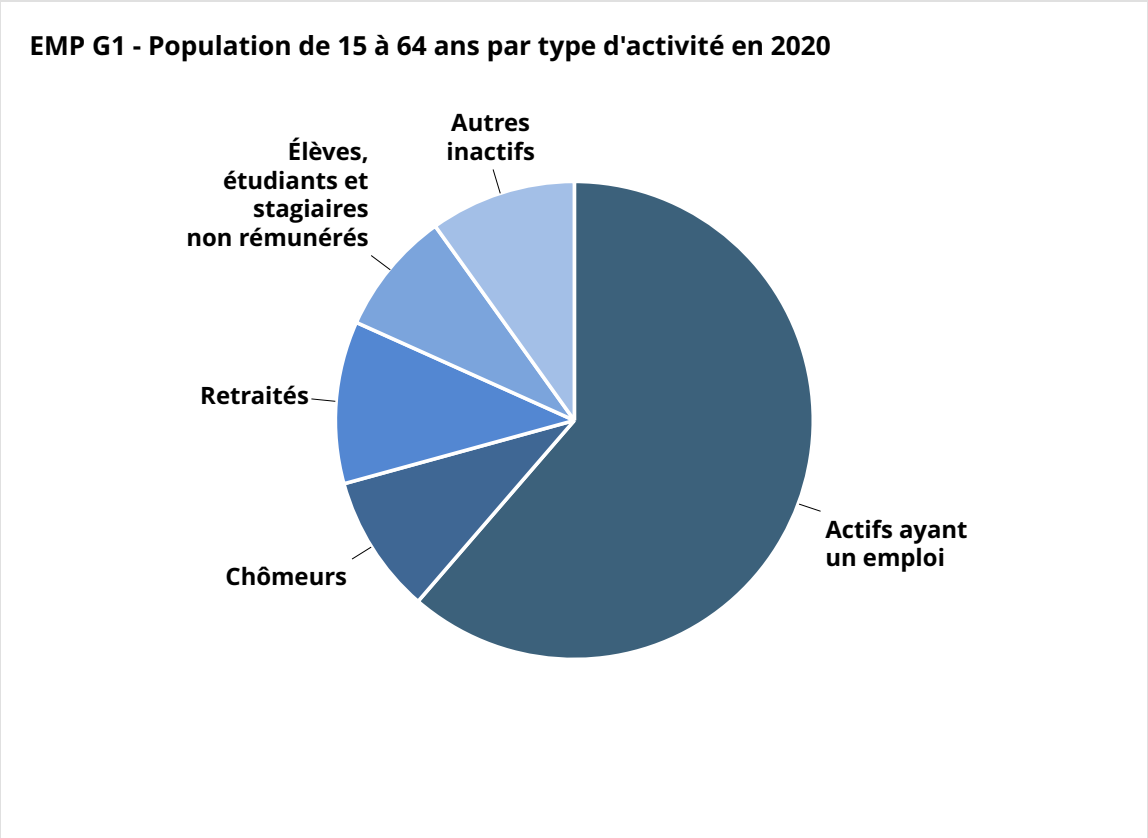

Source : Insee, RP2020 exploitation principale, géographie au 01/01/2023.

EMP T3 - Population active de 15 à 64 ans selon la catégorie socioprofessionnelle

	2009	dont actifs ayant un emploi	2014	dont actifs ayant un emploi	2020	dont actifs ayant un emploi
Ensemble	**3 868**	**3 397**	**3 371**	**2 747**	**3 445**	**2 995**
dont						
Agriculteurs exploitants	*10*	*10*	*0*	*0*	*0*	*0*
Artisans, commerçants, chefs d'entreprise	*423*	*393*	*345*	*314*	*401*	*374*
Cadres et professions intellectuelles supérieures	*533*	*506*	*531*	*485*	*594*	*559*
Professions intermédiaires	*840*	*767*	*804*	*676*	*810*	*737*
Employés	*1 318*	*1 131*	*1 140*	*904*	*1 124*	*931*
Ouvriers	*716*	*591*	*528*	*367*	*480*	*395*

Sources : Insee, RP2009, RP2014 et RP2020, exploitations complémentaires, géographie au 01/01/2023.

EMP T4 - Chômage (au sens du recensement) des 15-64 ans

	2009	2014	2020
Nombre de chômeurs	**473**	**620**	**457**
Taux de chômage en %	12,2	18,4	13,3
Taux de chômage des 15 à 24 ans	25,1	34,5	22,7
Taux de chômage des 25 à 54 ans	10,4	17,1	12,3
Taux de chômage des 55 à 64 ans	9,7	12,9	11,0

Sources : Insee, RP2009, RP2014 et RP2020, exploitations principales, géographie au 01/01/2023.

EMP G2 - Taux de chômage (au sens du recensement) des 15-64 ans par diplôme en 2020

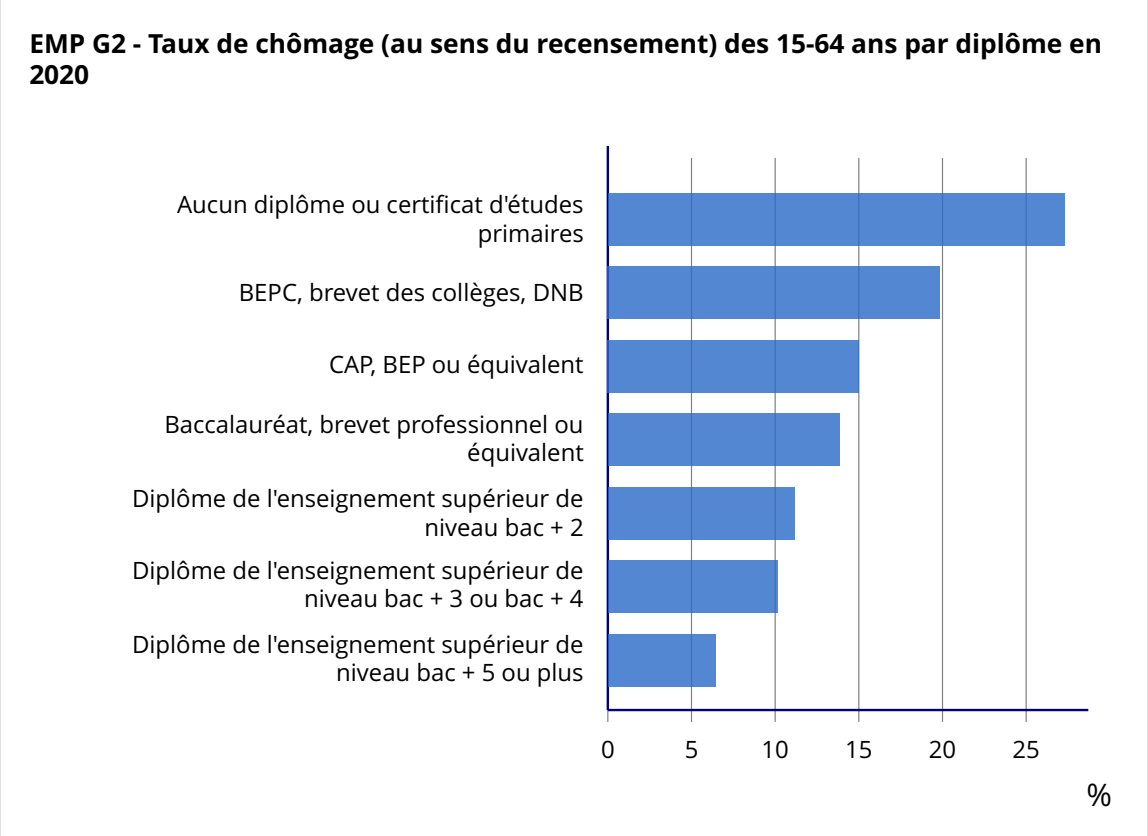

Source : Insee, RP2020 exploitation principale, géographie au 01/01/2023.

EMP T5 - Emploi et activité

	2009	2014	2020
Nombre d'emplois dans la zone	5 262	4 820	5 177
Actifs ayant un emploi résidant dans la zone	3 460	2 830	3 104
Indicateur de concentration d'emploi	152,1	170,4	166,7
Taux d'activité parmi les 15 ans ou plus en %	41,6	39,6	38,3

L'indicateur de concentration d'emploi est égal au nombre d'emplois dans la zone pour 100 actifs ayant un emploi résidant dans la zone.
Sources : Insee, RP2009, RP2014 et RP2020, exploitations principales lieu de résidence et lieu de travail, géographie au 01/01/2023.

EMP T6 - Emplois selon le statut professionnel

	2009	%	2014	%	2020	%
Ensemble	**5 262**	**100,0**	**4 820**	**100,0**	**5 177**	**100,0**
Salariés	**4 523**	**86,0**	**4 043**	**83,9**	**4 253**	**82,2**
dont femmes	*2 246*	*42,7*	*2 047*	*42,5*	*2 111*	*40,8*
dont temps partiel	*862*	*16,4*	*819*	*17,0*	*828*	*16,0*
Non-salariés	**738**	**14,0**	**777**	**16,1**	**923**	**17,8**
dont femmes	*280*	*5,3*	*318*	*6,6*	*420*	*8,1*
dont temps partiel	*126*	*2,4*	*157*	*3,3*	*145*	*2,8*

Sources : Insee, RP2009, RP2014 et RP2020, exploitations principales lieu de travail, géographie au 01/01/2023.

EMP T7 - Emplois par catégorie socioprofessionnelle en 2020

	Nombre	%
Ensemble	**5 141**	**100,0**
Agriculteurs exploitants	15	0,3
Artisans, commerçants, chefs entreprise	535	10,4
Cadres et professions intellectuelles supérieures	746	14,5
Professions intermédiaires	1 372	26,7
Employés	1 595	31,0
Ouvriers	878	17,1

Source : Insee, RP2020 exploitation complémentaire lieu de travail, géographie au 01/01/2023.

EMP G3 - Emplois par catégorie socioprofessionnelle

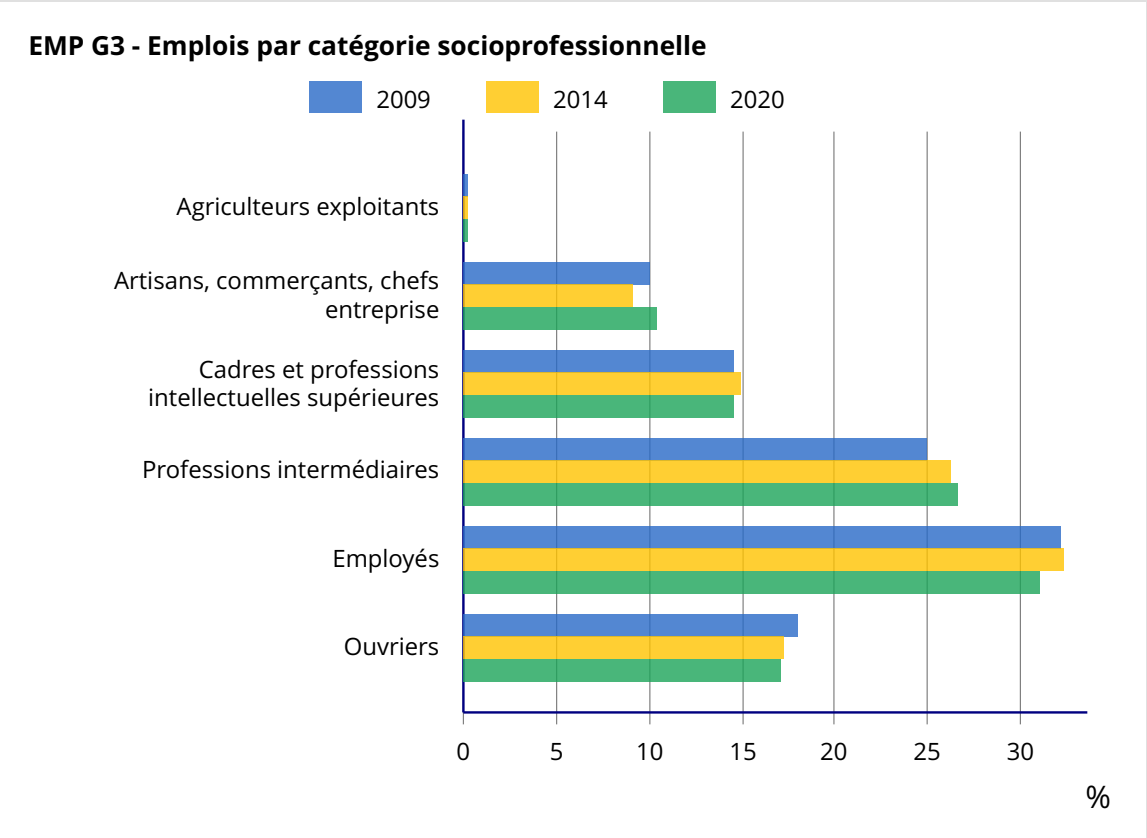

Sources : Insee, RP2009, RP2014 et RP2020, exploitations complémentaires lieu de travail, géographie au 01/01/2023.

EMP T8 - Emplois selon le secteur d'activité

	2009		2014		2020			
	Nombre	%	Nombre	%	Nombre	%	dont femmes en %	dont salariés en %
Ensemble	**5 245**	**100,0**	**4 792**	**100,0**	**5 141**	**100,0**	**49,0**	**84,3**
Agriculture	12	0,2	24	0,5	15	0,3	0,0	33,5
Industrie	856	16,3	730	15,2	816	15,9	31,7	96,5
Construction	315	6,0	174	3,6	209	4,1	11,4	66,8
Commerce, transports, services divers	2 469	47,1	2 494	52,0	2 639	51,3	50,8	78,0
Administration publique, enseignement, santé, action sociale	1 593	30,4	1 371	28,6	1 461	28,4	61,3	91,8

Sources : Insee, RP2009, RP2014 et RP2020, exploitations complémentaires lieu de travail, géographie au 01/01/2023.

EMP G4 - Taux de féminisation des emplois par statut et secteur d'activité en 2020

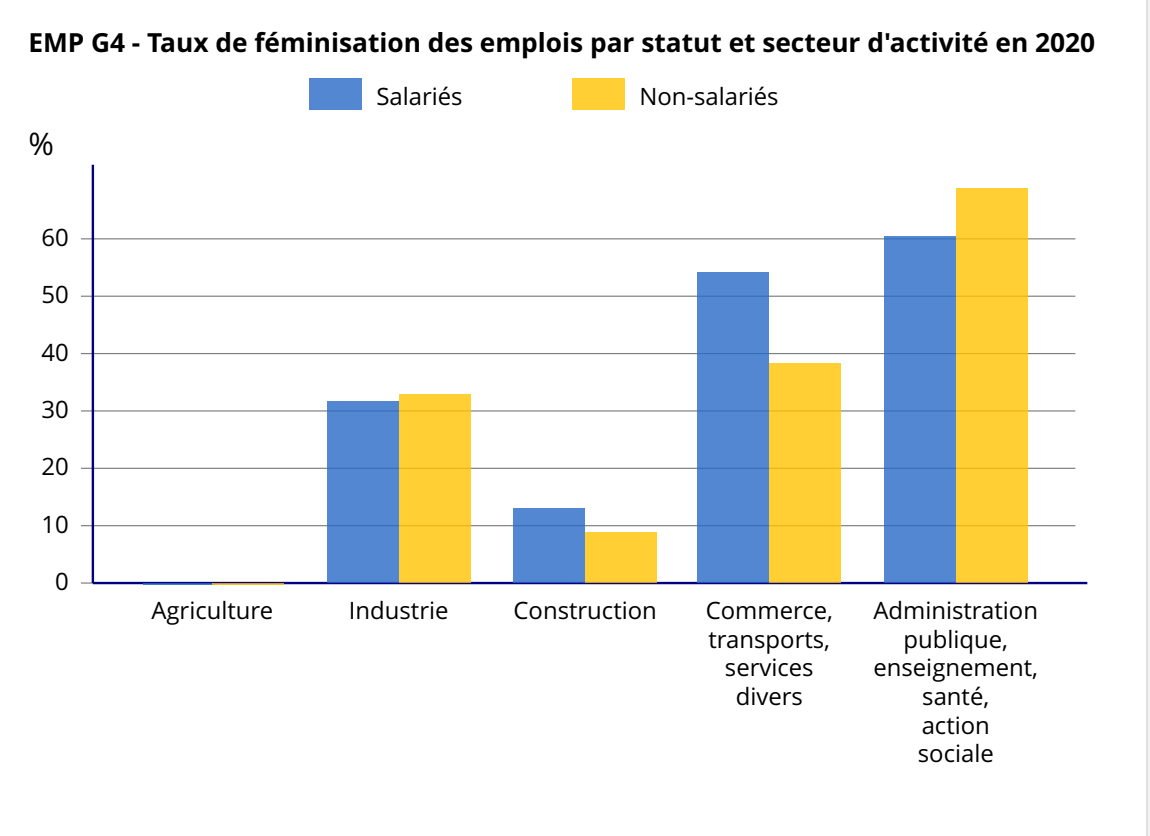

Source : Insee, RP2020 exploitation complémentaire lieu de travail, géographie au 01/01/2023.

Caractéristiques de l'emploi au sens du recensement en 2020

Commune de Dinard (35093)

ACT T1 - Population de 15 ans ou plus ayant un emploi selon le statut en 2020

	Nombre	%	dont % temps partiel	dont % femmes
Ensemble	**3 101**	**100,0**	**21,9**	**50,0**
Salariés	2 345	75,6	23,9	52,7
Non-salariés	756	24,4	15,9	41,6

Source : Insee, RP2020 exploitation principale, géographie au 01/01/2023.

ACT T2 - Statut et condition d'emploi des 15 ans ou plus selon le sexe en 2020

	Hommes	%	Femmes	%
Ensemble	**1 551**	**100**	**1 550**	**100**
Salariés	**1 110**	**71,6**	**1 235**	**79,7**
Titulaires de la fonction publique et contrats à durée indéterminée	842	54,3	990	63,9
Contrats à durée déterminée	143	9,2	181	11,7
Intérim	35	2,3	11	0,7
Emplois aidés	9	0,6	6	0,4
Apprentissage - Stage	81	5,2	47	3,0
Non-Salariés	**441**	**28,4**	**314**	**20,3**
Indépendants	225	14,5	226	14,6
Employeurs	210	13,5	88	5,7
Aides familiaux	6	0,4	0	0,0

Source : Insee, RP2020 exploitation principale, géographie au 01/01/2023.

ACT T3 - Salariés de 15 à 64 ans par sexe, âge et temps partiel en 2020

	Hommes	dont % temps partiel	Femmes	dont % temps partiel
Ensemble	**1 083**	**16,3**	**1 207**	**28,3**
15 à 24 ans	186	28,8	115	27,9
25 à 54 ans	703	13,0	815	25,9
55 à 64 ans	194	16,3	277	35,5

Source : Insee, RP2020 exploitation principale, géographie au 01/01/2023.

ACT G1 - Part des salariés de 15 ans ou plus à temps partiel par sexe

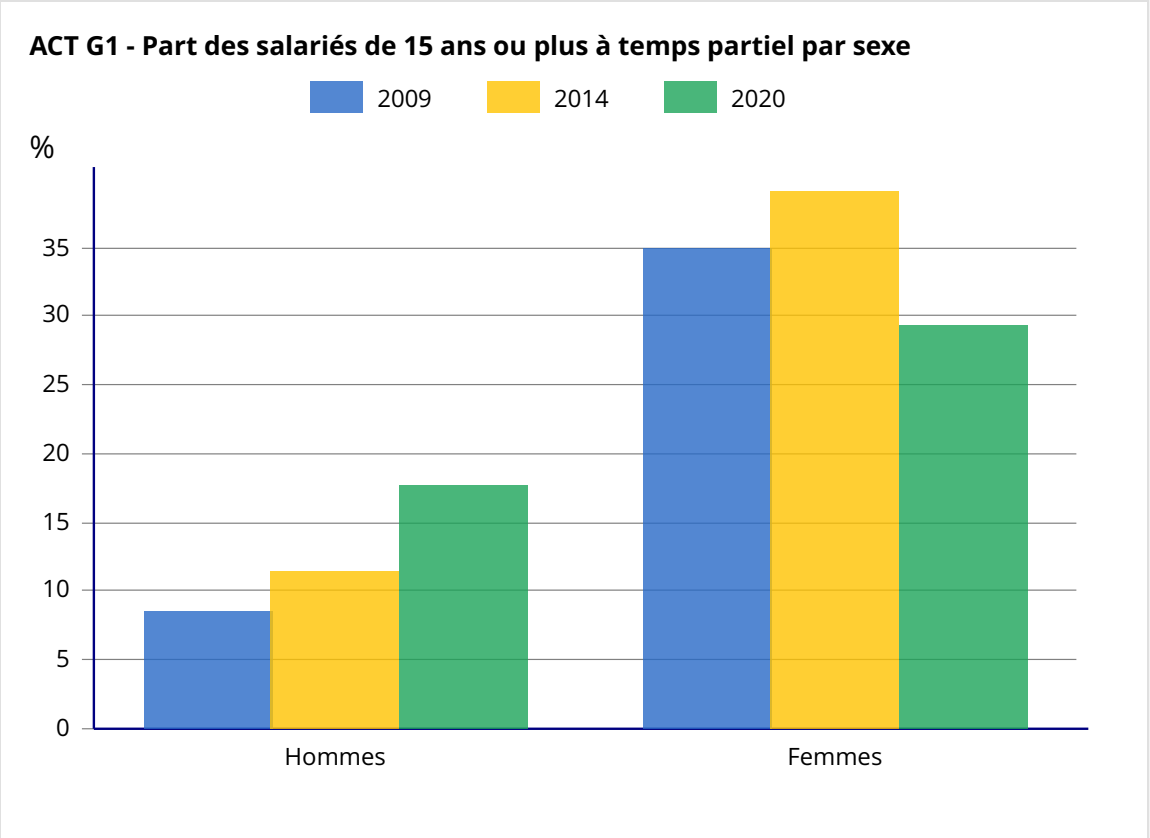

Sources : Insee, RP2009, RP2014 et RP2020, exploitations principales, géographie au 01/01/2023.

ACT T4 - Lieu de travail des actifs de 15 ans ou plus ayant un emploi qui résident dans la zone

	2009	%	2014	%	2020	%
Ensemble	**3 458**	**100**	**2 827**	**100**	**3 101**	**100**
Travaillent :						
dans la commune de résidence	1 820	52,6	1 450	51,3	1 525	49,2
dans une commune autre que la commune de résidence	1 637	47,4	1 376	48,7	1 575	50,8

Sources : Insee, RP2009, RP2014 et RP2020, exploitations principales, géographie au 01/01/2023.

ACT G2 - Part des moyens de transport utilisés pour se rendre au travail en 2020

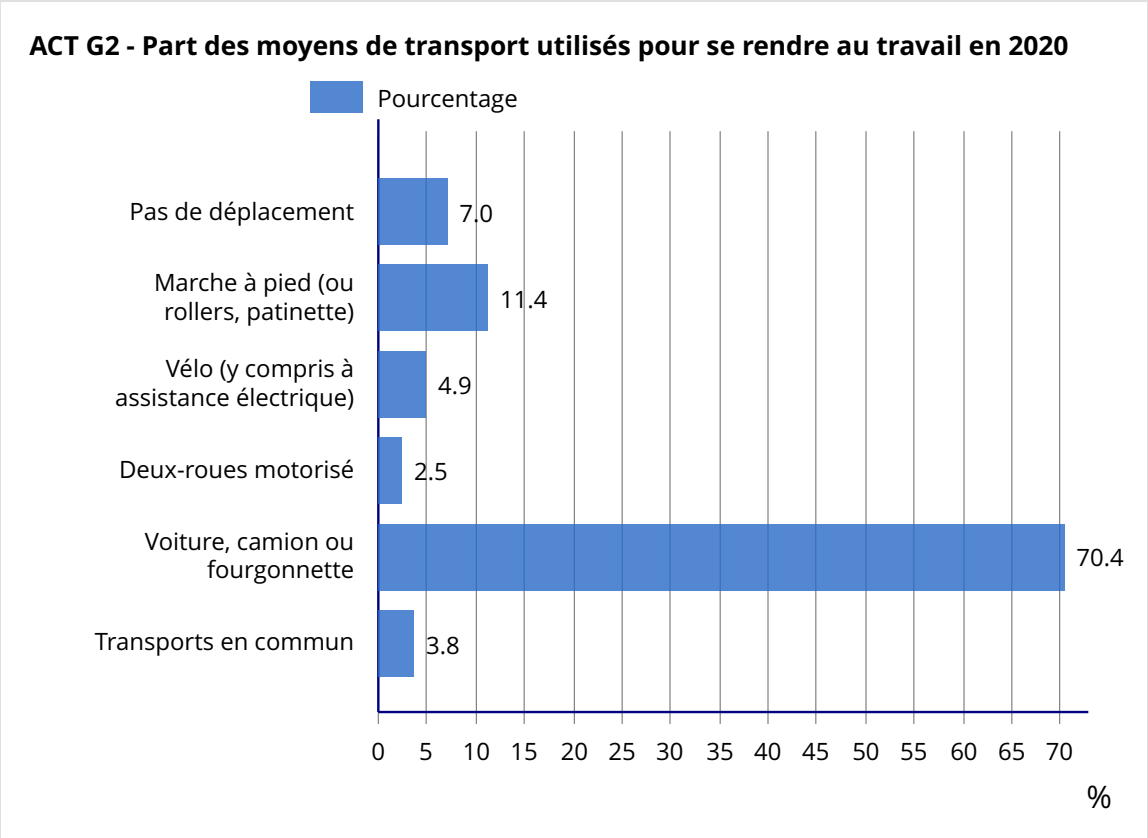

Champ : actifs de 15 ans ou plus ayant un emploi.
Source : Insee, RP2020 exploitation principale, géographie au 01/01/2023.

Naissances et décès domiciliés 2014-2021

Commune de Dinard (35093)

RFD G1 - Naissances et décès domiciliés

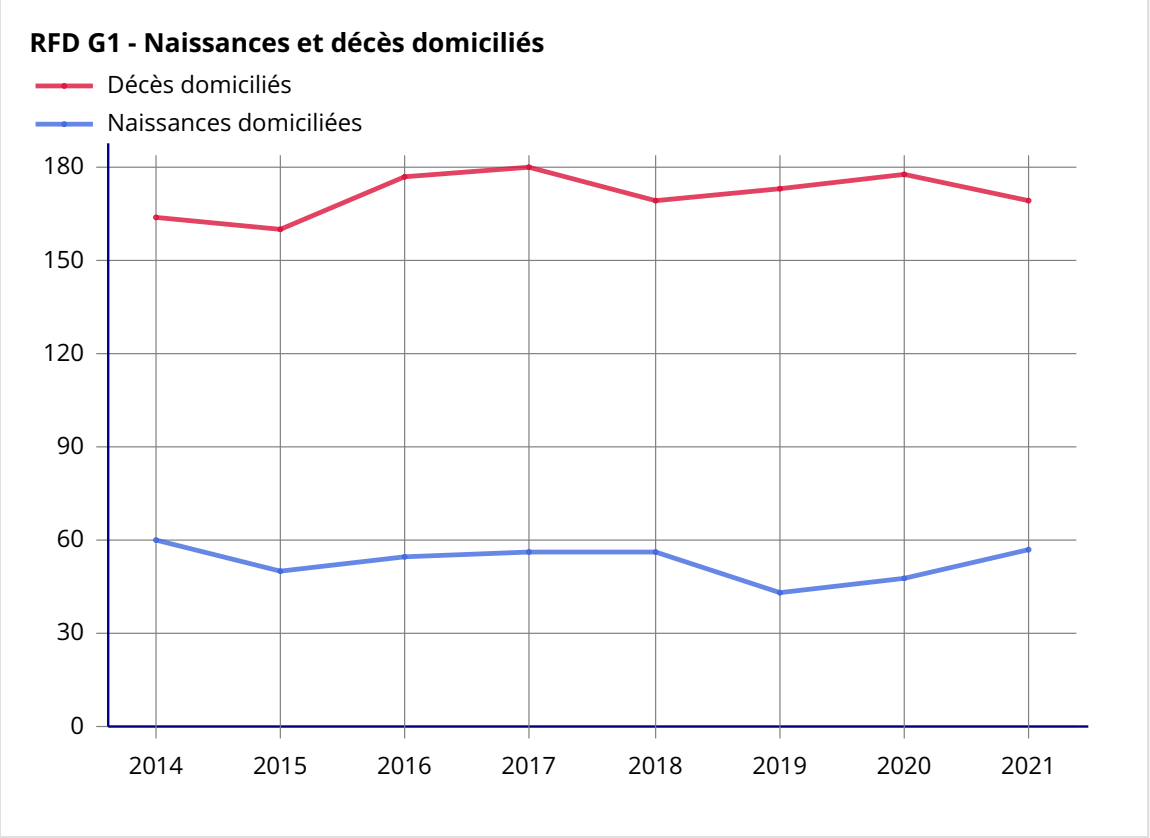

Source : Insee, statistiques de l'état civil en géographie au 01/01/2022.

Revenus et pauvreté des ménages en 2020

Commune de Dinard (35093)

REV T1 - Ménages fiscaux de l'année 2020

	2020
Nombre de ménages fiscaux	5 757
Nombre de personnes dans les ménages fiscaux	10 208
Médiane du revenu disponible par unité de consommation (en euros)	25 220
Part des ménages fiscaux imposés (en %)	55

Champ : ménages fiscaux - hors communautés et sans abris.
Source : Insee-DGFiP-Cnaf-Cnav-Ccmsa, Fichier localisé social et fiscal (FiLoSoFi) en géographie au 01/01/2023.

REV G1 - Taux de pauvreté par tranche d'âge du référent fiscal en 2020

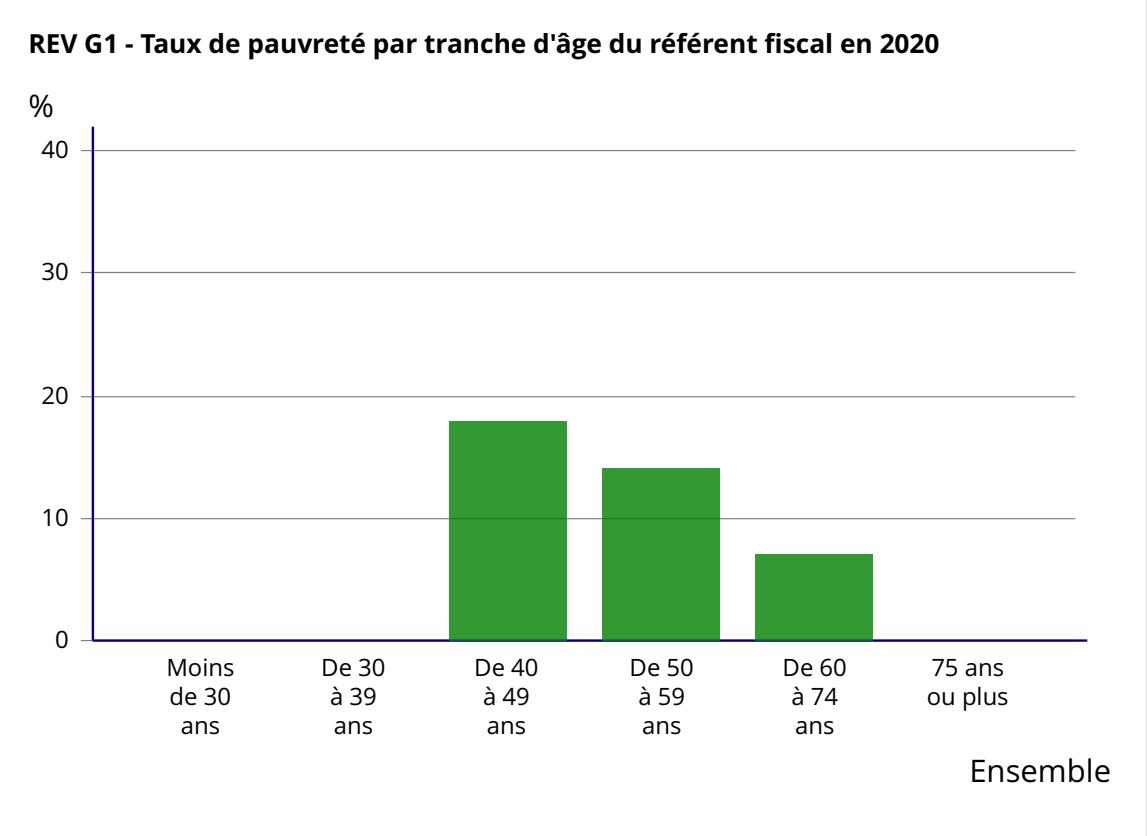

Champ : ménages fiscaux - hors communautés et sans abris.
Source : Insee-DGFiP-Cnaf-Cnav-Ccmsa, Fichier localisé social et fiscal (FiLoSoFi) en géographie au 01/01/2023.

REV G2 - Taux de pauvreté par statut d'occupation du logement du référent fiscal en 2020

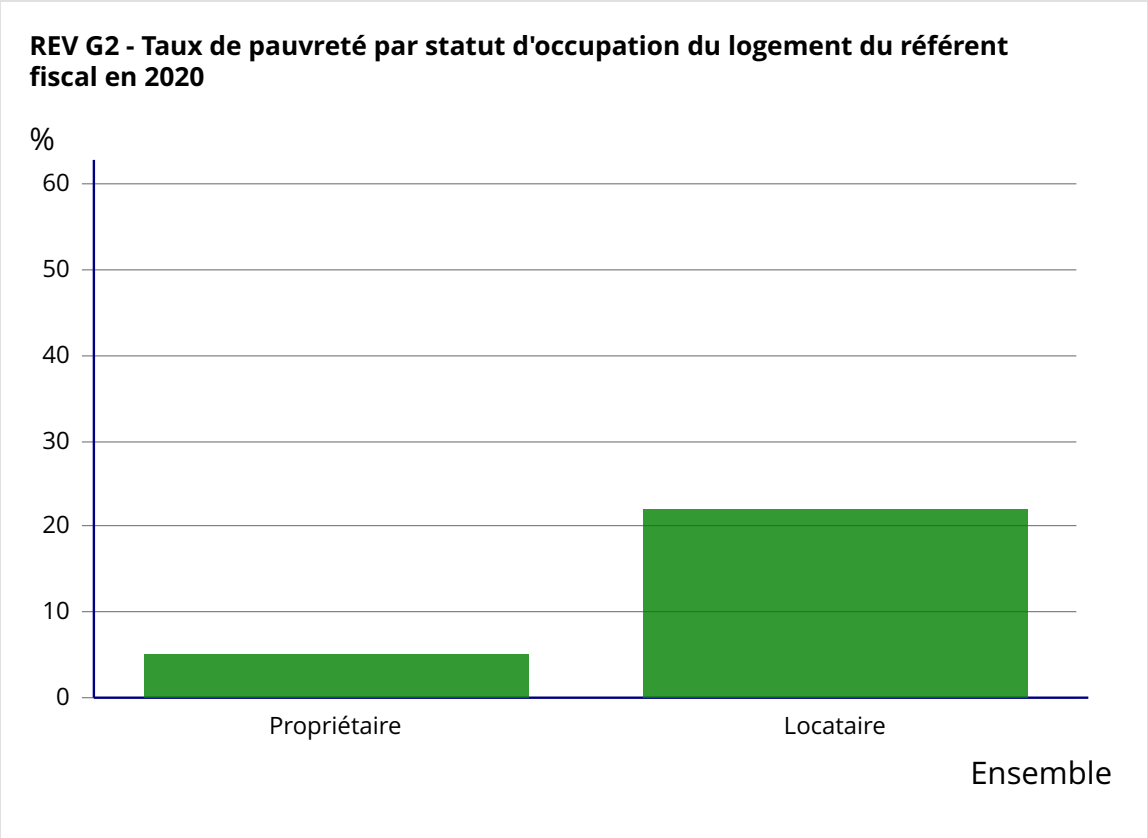

Champ : ménages fiscaux - hors communautés et sans abris.
Source : Insee-DGFiP-Cnaf-Cnav-Ccmsa, Fichier localisé social et fiscal (FiLoSoFi) en géographie au 01/01/2023.

REV T2 - Décomposition des revenus disponibles sur l'année 2020

	part en %
Ensemble	**100,0**
Revenus d'activité	**48,1**
dont salaires et traitements	38,4
dont indemnités de chômage	2,5
dont revenus des activités non salariées	7,2
Pensions, retraites et rentes	**52,6**
Revenus du patrimoine et autres revenus	**14,9**
Ensemble des prestations sociales	**3,6**
dont prestations familiales	0,7
dont minima sociaux	2,1
dont prestations logement	0,8
Impôts	**–19,2**

Champ : ménages fiscaux - hors communautés et sans abris.
Source : Insee-DGFiP-Cnaf-Cnav-Ccmsa, Fichier localisé social et fiscal (FiLoSoFi) en géographie au 01/01/2023.

REV T3 - Distribution des revenus disponibles de l'année 2020

	2020
Médiane du revenu disponible par unité de consommation (en euros)	25 220
Rapport interdécile (sans unité)	3,7
1er décile (en euros)	13 040
9e décile (en euros)	47 840

Champ : ménages fiscaux - hors communautés et sans abris.
Source : Insee-DGFiP-Cnaf-Cnav-Ccmsa, Fichier localisé social et fiscal (FiLoSoFi) en géographie au 01/01/2023.

Salaires et revenus d'activité en 2021

Commune de Dinard (35093)

SAL G1 - Salaire net horaire moyen (en euros) selon la catégorie socioprofessionnelle en 2021

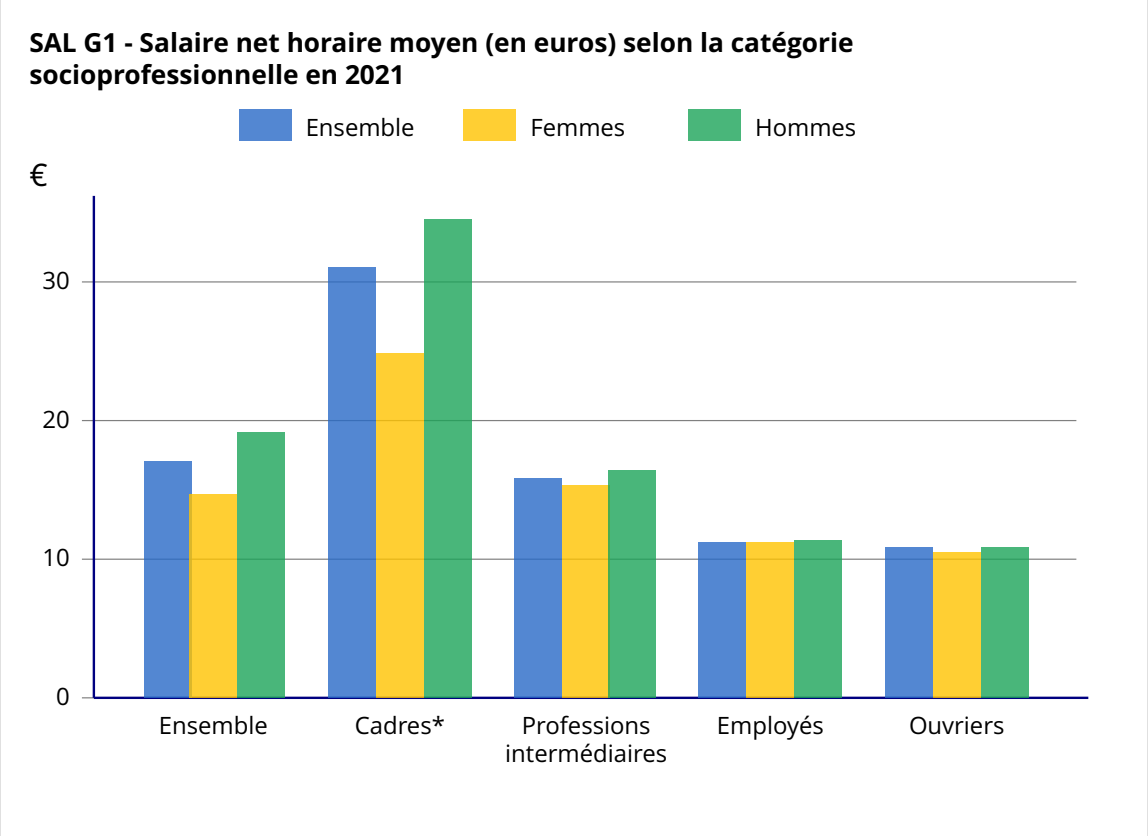

* Cadres, professions intellectuelles supérieures et chefs d'entreprises salariés

Champ : Secteur privé et entreprises publiques hors agriculture, catégorie socioprofessionnelle du poste principal occupé par le salarié dans l'année.

Source : Insee, Bases Tous salariés, fichier salariés au lieu de résidence en géographie au 01/01/2023.

SAL G3 - Écart de salaire net horaire moyen entres les femmes et les hommes selon la catégorie socioprofessionnelle en 2021

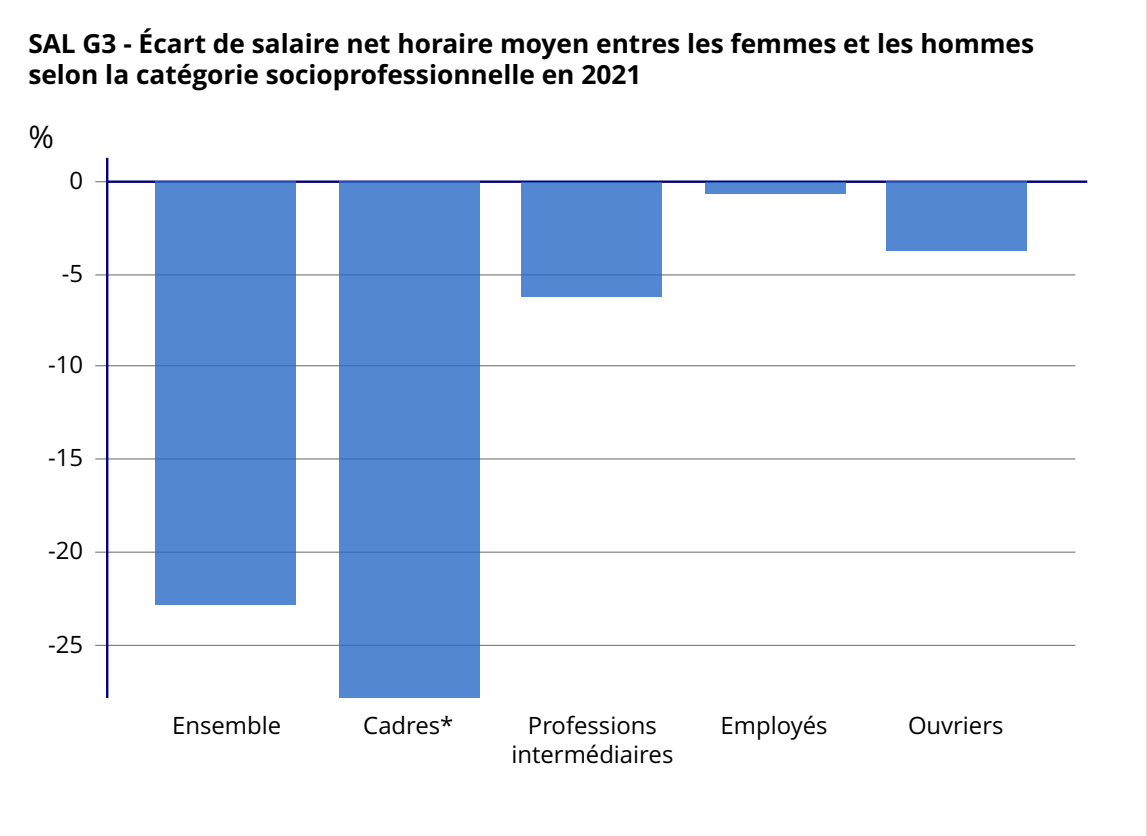

* Cadres, professions intellectuelles supérieures et chefs d'entreprises salariés
Champ : Secteur privé et entreprises publiques hors agriculture, catégorie socioprofessionnelle du poste principal occupé par le salarié dans l'année.
Source : Insee, Bases Tous salariés, fichier salariés au lieu de résidence en géographie au 01/01/2023.

SAL T1 - Salaire net horaire moyen (en euros) selon l'âge en 2021

	Ensemble	Femmes	Hommes
De 18 à 25 ans	10,4	10,4	10,3
De 26 à 50 ans	16,3	14,9	17,5
Plus de 50 ans	21,2	16,2	26,0

Champ : Secteur privé et entreprises publiques hors agriculture.
Source : Insee, Bases Tous salariés, fichier salariés au lieu de résidence en géographie au 01/01/2023.

SAL G4 - Écart de salaire net horaire moyen entre les femmes et les hommes selon l'âge en 2021

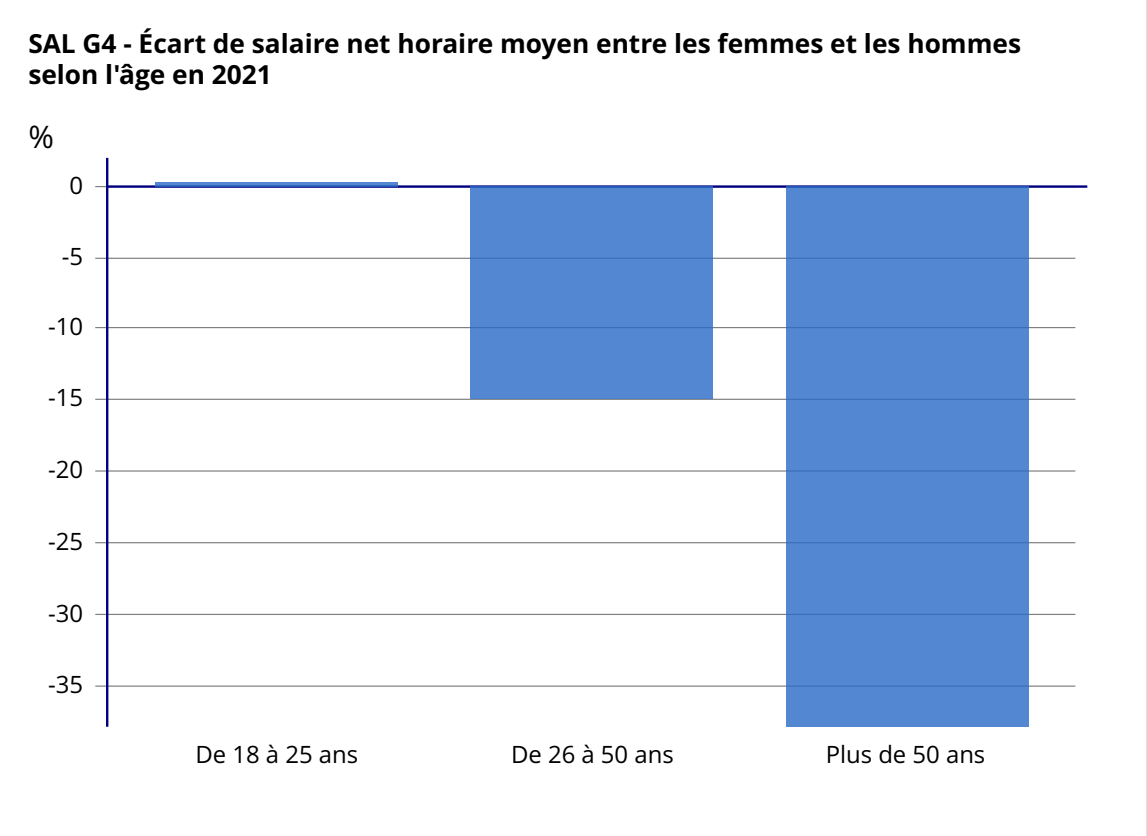

Champ : Secteur privé et entreprises publiques hors agriculture.
Source : Insee, Bases Tous salariés, fichier salariés au lieu de résidence en géographie au 01/01/2023.

Caractéristiques des établissements fin 2021

Commune de Dinard (35093)

RES T1P - Établissements actifs employeurs par secteur d'activité agrégé et taille fin 2021

	Total	%	0 salarié	1 à 9 salarié(s)	10 salariés ou plus
Ensemble	**525**	**100,0**	**70**	**390**	**65**
Agriculture, sylviculture et pêche	5	1,0	0	4	1
Industrie	39	7,4	3	23	13
Construction	24	4,6	0	20	4
Commerce, transports, services divers	413	78,7	63	315	35
dont commerce et réparation automobile	129	24,6	21	101	7
Administration publique, enseignement, santé, action sociale	44	8,4	4	28	12

Champ : hors secteur de la défense et hors particuliers employeurs.
Source : Insee, Flores (Fichier LOcalisé des Rémunérations et de l'Emploi Salarié) en géographie au 01/01/2023.

RES T2P - Postes salariés par secteur d'activité agrégé et taille d'établissement fin 2021

	Total	%	1 à 9 salarié(s)	10 salariés ou plus
Ensemble	**3 850**	**100,0**	**1 159**	**2 691**
Agriculture, sylviculture et pêche	44	1,1	26	18
Industrie	644	16,7	74	570
Construction	140	3,6	91	49
Commerce, transports, services divers	1 989	51,7	877	1 112
dont commerce et réparation automobile	542	14,1	277	265
Administration publique, enseignement, santé, action sociale	1 033	26,8	91	942

Champ : hors secteur de la défense et hors particuliers employeurs.
Source : Insee, Flores (Fichier LOcalisé des Rémunérations et de l'Emploi Salarié) en géographie au 01/01/2023.

RES G1 - Répartition des établissements actifs employeurs par secteur d'activité agrégé fin 2021

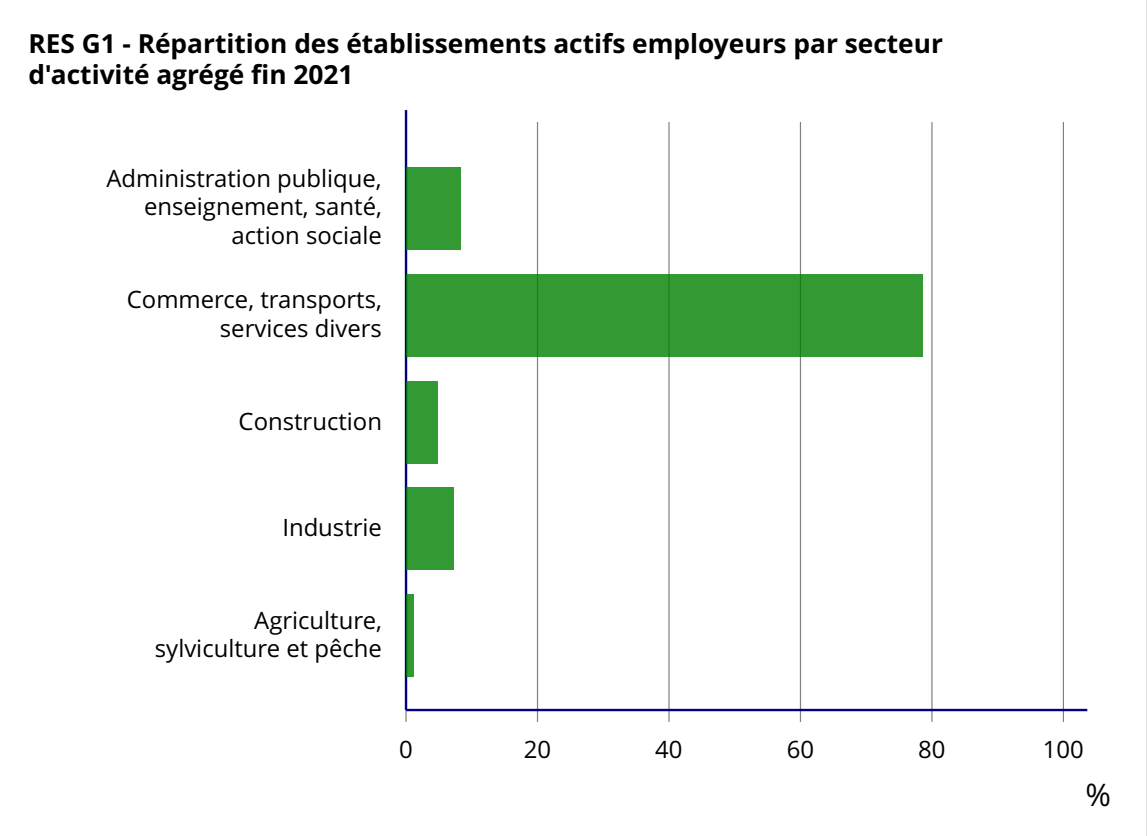

Champ : hors secteur de la défense et hors particuliers employeurs.
Source : Insee, Flores (Fichier LOcalisé des Rémunérations et de l'Emploi Salarié) en géographie au 01/01/2023.

RES G2P - Répartition des établissements actifs employeurs par taille fin 2021

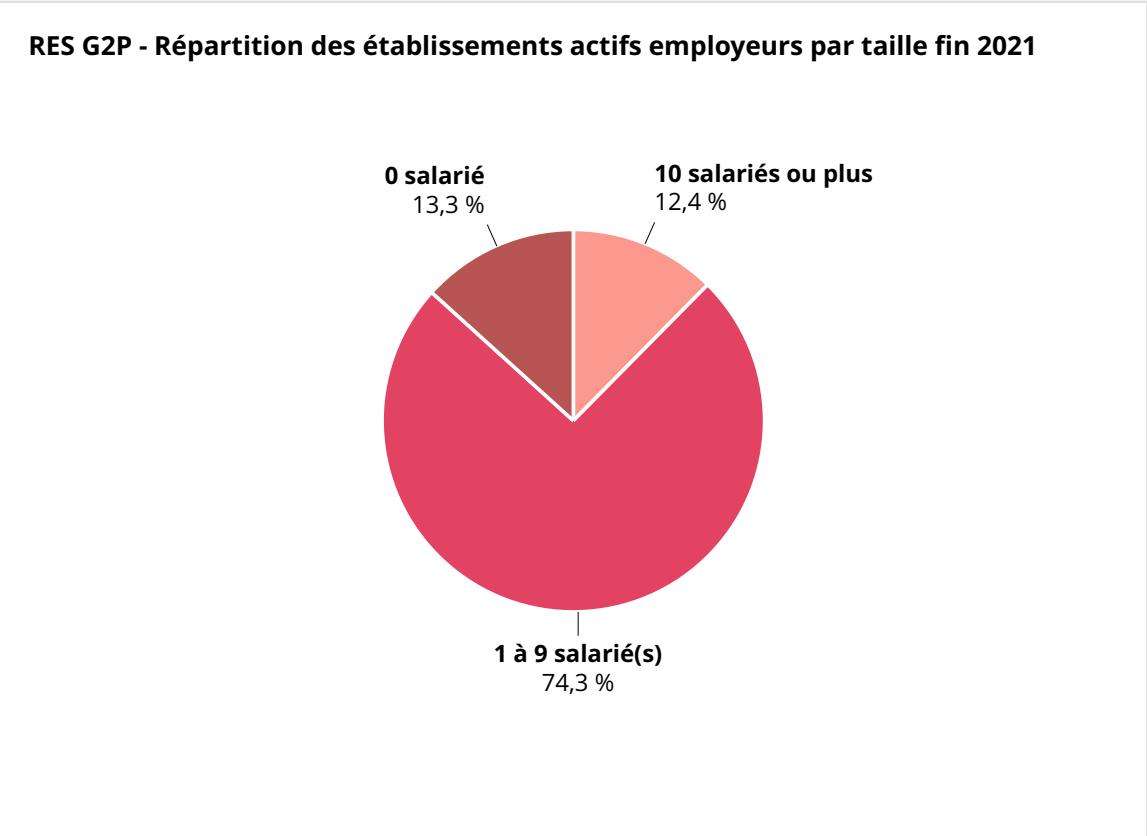

Champ : hors secteur de la défense et hors particuliers employeurs.
Source : Insee, Flores (Fichier LOcalisé des Rémunérations et de l'Emploi Salarié) en géographie au 01/01/2023.

RES T3 - Établissements actifs employeurs selon les sphères de l'économie fin 2021

	Établissements		Postes salariés	
	Nombre	%	Nombre	%
Ensemble	**525**	**100,0**	**3 850**	**100,0**
Sphère productive	129	24,6	1 136	29,5
dont domaine public	*1*	*0,2*	*0*	*0,0*
Sphère présentielle	396	75,4	2 714	70,5
dont domaine public	*16*	*3,0*	*701*	*18,2*

Champ : hors secteur de la défense et hors particuliers employeurs.
Source : Insee, Flores (Fichier LOcalisé des Rémunérations et de l'Emploi Salarié) en géographie au 01/01/2023.

RES T5 - Particuliers employeurs fin 2021

	Particuliers employeurs	
	Nombre	%
Ensemble	**1 137**	**100,0**
Employeurs d'assistantes maternelles	80	7,0
Employeurs d'autres salariés	1 057	93,0

Champ : particuliers employeurs.
Source : Insee, Flores (Fichier LOcalisé des Rémunérations et de l'Emploi Salarié) en géographie au 01/01/2023.

Démographie des entreprises et des établissements en 2022

Commune de Dinard (35093)

DEN T1 - Créations d'entreprises par secteur d'activité en 2022

	Entreprises créées		Dont entreprises individuelles	
	Nombre	%	Nombre	%
Ensemble	**166**	**100,0**	**97**	**58,4**
Industrie manufacturière, industries extractives et autres	5	3,0	5	100,0
Construction	6	3,6	4	66,7
Commerce de gros et de détail, transports, hébergement et restauration	44	26,5	23	52,3
Information et communication	5	3,0	2	40,0
Activités financières et d'assurance	8	4,8	1	12,5
Activités immobilières	14	8,4	4	28,6
Activités spécialisées, scientifiques et techniques et activités de services administratifs et de soutien	48	28,9	27	56,3
Administration publique, enseignement, santé humaine et action sociale	15	9,0	14	93,3
Autres activités de services	21	12,7	17	81,0

Champ : activités marchandes hors agriculture.
Source : Insee, Système d'information sur la démographie d'entreprises (SIDE) en géographie au 01/01/2023.

DEN G1 - Évolution des créations d'entreprises

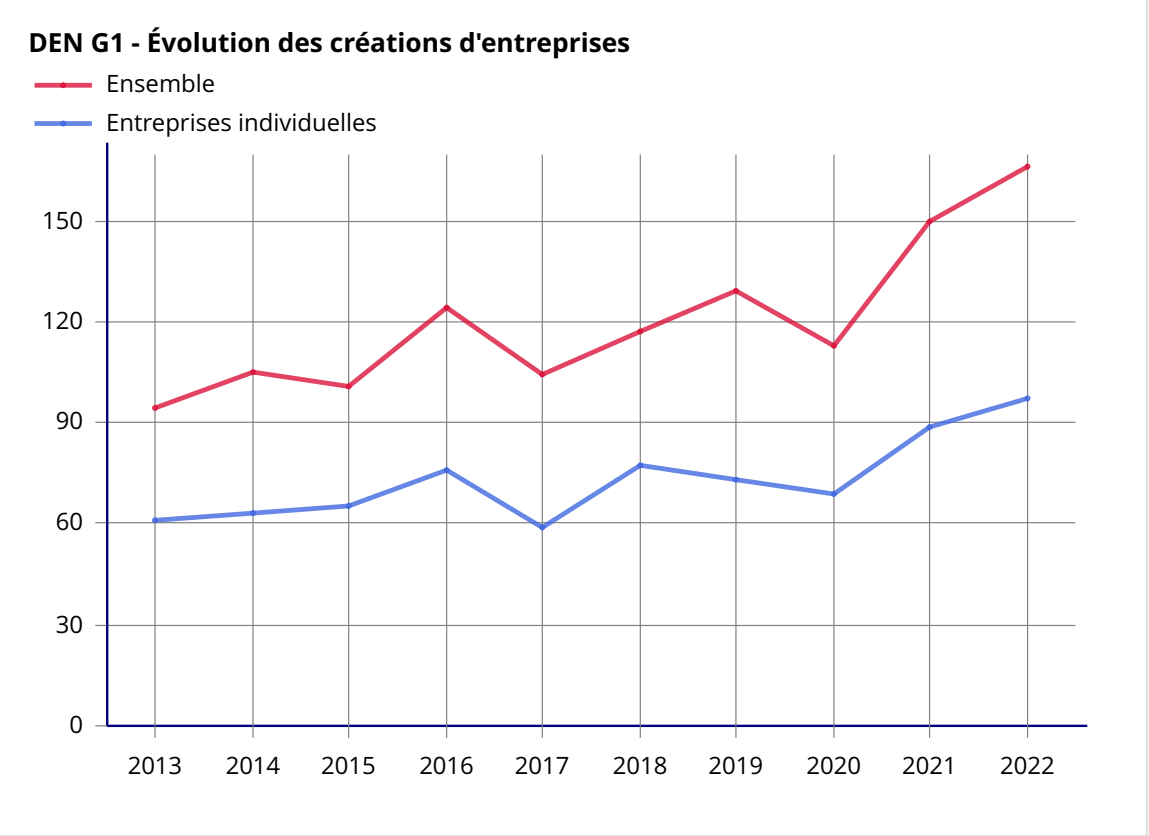

Champ : activités marchandes hors agriculture.
Source : Insee, Système d'information sur la démographie d'entreprises (SIDE) en géographie au 01/01/2023.

DEN T4 - Créations d'établissements par secteur d'activité en 2022

	Ensemble	%
Ensemble	**193**	**100,0**
Industrie manufacturière, industries extractives et autres	7	3,6
Construction	7	3,6
Commerce de gros et de détail, transports, hébergement et restauration	51	26,4
Information et communication	5	2,6
Activités financières et d'assurance	11	5,7
Activités immobilières	16	8,3
Activités spécialisées, scientifiques et techniques et activités de services administratifs et de soutien	51	26,4
Administration publique, enseignement, santé humaine et action sociale	22	11,4
Autres activités de services	23	11,9

Champ : activités marchandes hors agriculture.
Source : Insee, Système d'information sur la démographie d'entreprises (SIDE) en géographie au 01/01/2023.

DEN G3 - Évolution des créations d'établissements

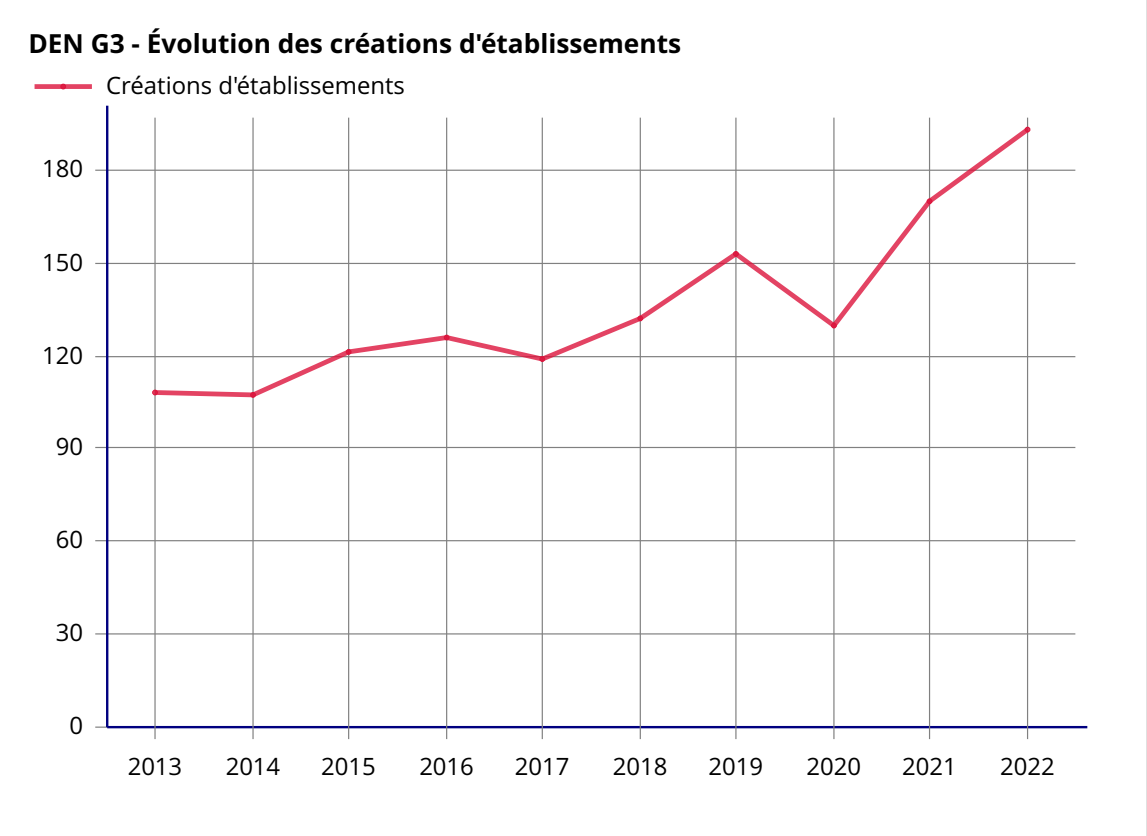

Champ : activités marchandes hors agriculture.
Source : Insee, Système d'information sur la démographie d'entreprises (SIDE) en géographie au 01/01/2023.

Nombre d'unités légales et d'établissements en 2021

Commune de Dinard (35093)

DEN T3 - Nombre d'unités légales par secteur d'activité au 31 décembre 2020

	Nombre	%
Ensemble	**1 102**	**100,0**
Industrie manufacturière, industries extractives et autres	66	6,0
Construction	66	6,0
Commerce de gros et de détail, transports, hébergement et restauration	324	29,4
Information et communication	25	2,3
Activités financières et d'assurance	79	7,2
Activités immobilières	89	8,1
Activités spécialisées, scientifiques et techniques et activités de services administratifs et de soutien	200	18,1
Administration publique, enseignement, santé humaine et action sociale	153	13,9
Autres activités de services	100	9,1

Champ : activités marchandes hors agriculture.
Source : Insee, Répertoire des entreprises et des établissements (Sirene) en géographie au 01/01/2022.

DEN T5 - Nombre d'établissements par secteur d'activité au 31 décembre 2020

	Nombre	%
Ensemble	**1 283**	**100,0**
Industrie manufacturière, industries extractives et autres	81	6,3
Construction	72	5,6
Commerce de gros et de détail, transports, hébergement et restauration	409	31,9
Information et communication	26	2,0
Activités financières et d'assurance	90	7,0
Activités immobilières	97	7,6
Activités spécialisées, scientifiques et techniques et activités de services administratifs et de soutien	227	17,7
Administration publique, enseignement, santé humaine et action sociale	177	13,8
Autres activités de services	104	8,1

Champ : activités marchandes hors agriculture.
Source : Insee, Répertoire des entreprises et des établissements (Sirene) en géographie au 01/01/2022.

Tourisme en 2023

Commune de Dinard (35093)

TOU T1 - Nombre et capacité des hôtels au 1er janvier 2023

	Hôtels	Chambres
Ensemble	**16**	**599**
1 étoile	0	0
2 étoiles	3	59
3 étoiles	6	184
4 étoiles	2	216
5 étoiles	2	109
Non classé	3	31

Source : Insee, partenaires territoriaux en géographie au 01/01/2023.

TOU T2 - Nombre et capacité des campings au 1er janvier 2023

	Terrains	Emplacements
Ensemble	**1**	**288**
1 étoile	0	0
2 étoiles	0	0
3 étoiles	1	288
4 étoiles	0	0
5 étoiles	0	0
Non classé	0	0

Source : Insee, partenaires territoriaux en géographie au 01/01/2023.

TOU T3 - Nombre d'autres hébergements collectifs au 1er janvier 2023

	Hébergement	Nombre de places lit (1)
Ensemble	**0**	**0**
Résidence de tourisme et hébergements assimilés	0	0
Village vacances - Maison familiale	0	0
Auberge de jeunesse - Centre sportif	0	0

(1) chambres, appartements, dortoirs...
Source : Insee, partenaires territoriaux en géographie au 01/01/2023.

Pour en savoir plus

- **Base de données associée pour l'ensemble des communes**
- **Les mêmes résultats pour un autre territoire**